



Prefeitura Municipal

# **INACIOLÂNDIA -GO**

**DECRETO Nº 0511/2023 DE 20 DE JUNHO DE 2023.**

“DISPÕE SOBRE DESMEMBRAMENTO DE ÁREA TERRENO URBANO E DÁ OUTRAS PROVIDÊNCIAS.”

O Prefeito Municipal de Inaciolândia, Estado de Goiás, Sr. **CLAUDIO HENRIQUE CAIXETA**, no uso de suas atribuições legais e constitucionais;

Considerando o requerimento processo nº2023008416 no qual **DANILO OLIVEIRA PEREIRA** requer **DESMEMBRAMENTO** de área terreno urbano.

## **DECRETA:**

Art. 1º-Fica aprovado o procedimento de **DESMEMBRAMENTO** dos terrenos urbano, identificado como **Lote 07** localizado na **Quadra-27-**, na Av. Goiatuba nº10 Bairro Dinomar Ribeiro, neste município, com área total de 720,00 conforme croqui que acompanha o processo constante dos autos, de propriedade de **DANILO OLIVEIRA PEREIRA** portador do CPF sob o nº **027.885.051-08**. Parágrafo Único o desmembramento será feito de **Lote 06** localizado na **Quadra-27**, na Av. Goiatuba nº10 Bairro Dinomar Ribeiro, neste município, com área total de 240,00 m<sup>2</sup>, e **Lote 07** localizado na **Quadra-27-**, na Av. Goiatuba. Bairro Dinomar Ribeiro, neste município, com área total de 240,00 m<sup>2</sup>, e **Lote 07-**, neste município, conforme croqui em anexo que fica fazendo parte integrante deste unificação, com as seguintes dimensões, características e confrontações em sua forma atual:

Area Total do lote 07 a ser desmembrado: 720,00m<sup>2</sup>

Descrição do Imovel na Forma Atual do Lote 07:

Pela frente com a Av. Goiatuba.....	24,00 m
Pela direita com o lote 08.....	30,00 m
Pela esquerda com os lotes 03,04 e 05.....	30,00 m
Pelo fundo com os lotes 15 e 16.....	12,00 m
Area total do lote, 07.....	720,00 m <sup>2</sup>

### **HISTORICO:**

Fica desmembrado da área maior de 720,00m<sup>2</sup>, Os lotes 06, 7A e 07. Conforme Com as seguintes dimensões e Confrontações em SUA FORMA ATUAL.

Descrição do Imovel na Forma Atual do lote 06:

Pela frente com a Av. Goiatuba.....	8,00 m
Pela direita com o lote 7A.....	30,00 m

Praça Ulysses Guimarães; nº 37; Bairro José Aparecido - CEP: 75.550-000 - Inaciolândia-Goiás.

CNPJ: 26.923.755/0001-51 (64) 3435-1555

www.inaciolandia.go.gov.br | administracao@inaciolandia.go.gov.br



Prefeitura Municipal  
**INACIOLÂNDIA -GO**

Pela esquerda com os lotes 03,04 e 05.....30,00 m  
Pelo fundo com o lote 16.....8,00 m

Area total do lote, 06.....240,00 m<sup>2</sup>

Descrição do Imovel na Forma Atual do lote 7A:

Pela frente com a Av. Goiatuba.....8,00 m  
Pela direita com o lote 07.....30,00 m  
Pela esquerda com o lote 06.....30,00 m  
Pelo fundo com os lotes 15 e 16.....8,00 m

Area total do lote, 7A.....240,00 m<sup>2</sup>

Descrição do Imovel na Forma Atual do lote 07:

Pela frente com a Av. Goiatuba.....8,00 m  
Pela direita com o lote 08.....30,00 m  
Pela esquerda com o lote 7A.....30,00 m  
Pelo fundo com o lote 16.....8,00 m

Area total do lote, 07.....240,00 m<sup>2</sup>


**REGISTRE-SE, PUBLIQUE-SE E CUMPRA-SE.**

Gabinete do Prefeito Municipal de Inaciolândia, Estado de Goiás, em 20 de junho de 2023.

  
**CLAUDIO HENRIQUE CAIXETA**  
(Prefeito Municipal)

  
**FERNANDO SILVESTRE DE OLIVEIRA**  
(Sec.Mun.de Adm.,RH, Previdência, Agropecuária)

Certifico que a presente Portaria foi publicada no  
PLACAR de avisos da Prefeitura de Inaciolândia em  
20/06/2023.

  
Fernando Silvestre de Oliveira  
(Sec. Mun. de Administração)  
Portaria nº 0908/2022

**Nº PROCESSO: 2023008416**

**DATA:** 20/06/2023

**HORA:** 14:32

**REQUERENTE:** DANILO OLIVEIRA PEREIRA

**CPF / CNPJ:** 027.885.051-08

**ENDEREÇO:** , RUA SAO PAULO Q1 L5, **BAIRRO:** , **CIDADE:** INACIOLÂNDIA - GO

**TELEFONE:**

**VALOR:** 0.00

**ASSUNTO.** DESMEMBRAMENTO DE ÁREA SUBASSUNTO. DESMEMBRAMENTO DE ÁREA

**COMENTÁRIO:** AUTUAÇÃO MENSURAÇÃO DESMEMBRAMENTO DE IMÓVEIS URBANOS

**Nº PROCESSO: 2023008416**

**DATA:** 20/06/2023

**HORA:** 14:32

**REQUERENTE:** DANILO OLIVEIRA PEREIRA

**CPF / CNPJ:** 027.885.051-08

**ENDEREÇO:** , RUA SAO PAULO Q1 L5, **BAIRRO:** , **CIDADE:** INACIOLÂNDIA - GO

**TELEFONE:**

**VALOR:** 0.00

**ASSUNTO.** DESMEMBRAMENTO DE ÁREA SUBASSUNTO. DESMEMBRAMENTO DE ÁREA

**COMENTÁRIO:** AUTUAÇÃO MENSURAÇÃO DESMEMBRAMENTO DE IMÓVEIS URBANOS

**PROJETO DE DESMEMBRAMENTO**

**PROPRIETÁRIO:**

**DANILO OLIVEIRA PEREIRA CPF: 027.885.051-08**

**LOCALIZAÇÃO:**

**AV. MEIA PONTE - QUADRA "27" LOTE 07 BAIRRO: DINOMAR RIBEIRO - EM INACIOLÂNDIA-GOIAS.**

Area Total do lote 07 a ser desmembrado: 720,00m<sup>2</sup>

**Descrição do Imovel na Forma Atual do Lote 07:**

Pela frente com a Av. Goiatuba.....24,00 m  
Pela direita com o lote 08.....30,00 m  
Pela esquerda com os lotes 03,04 e 05.....30,00 m  
Pelo fundo com os lotes 15 e 16.....12,00 m

Area total do lote, 07.....720,00 m<sup>2</sup>

**HISTORICO:**

Fica desmembrado da área maior de 720,00m<sup>2</sup>, Os lotes 06, 7A e 07. Conforme Com as seguintes dimensões e Confrontações em SUA FORMA ATUAL.

**Descrição do Imovel na Forma Atual do lote 06:**

Pela frente com a Av. Goiatuba.....8,00 m  
Pela direita com o lote 7A.....30,00 m  
Pela esquerda com os lotes 03,04 e 05.....30,00 m  
Pelo fundo com o lote 16.....8,00 m

Area total do lote, 06.....240,00 m<sup>2</sup>

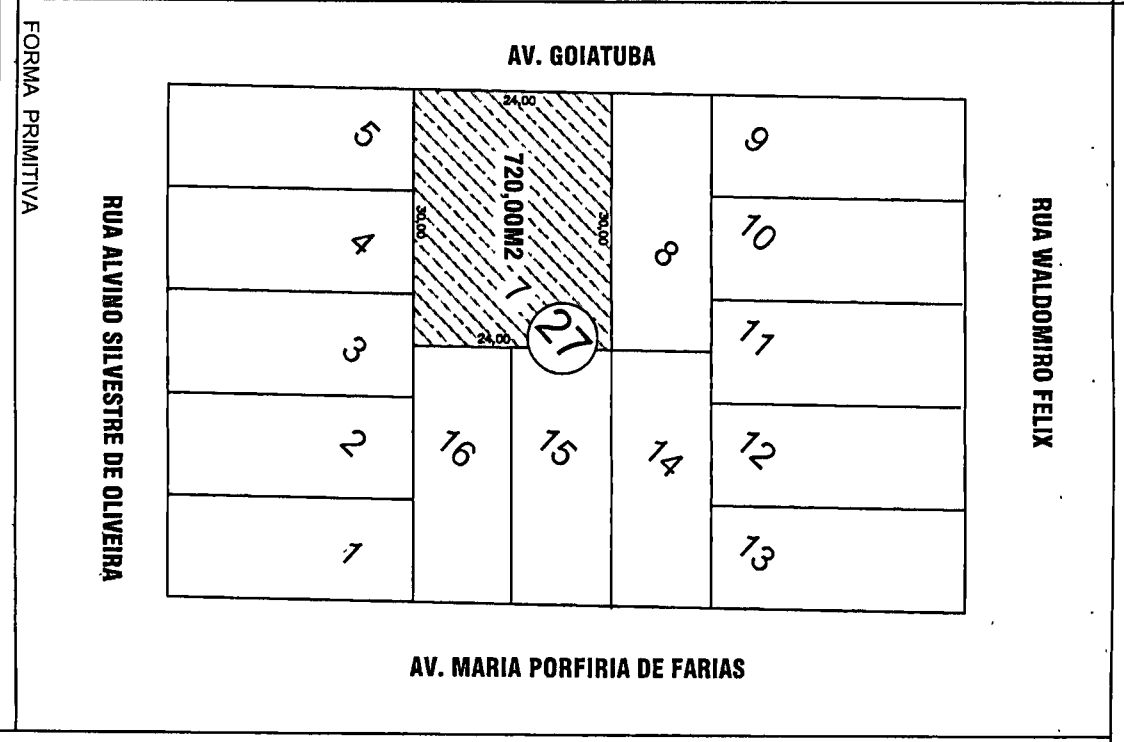
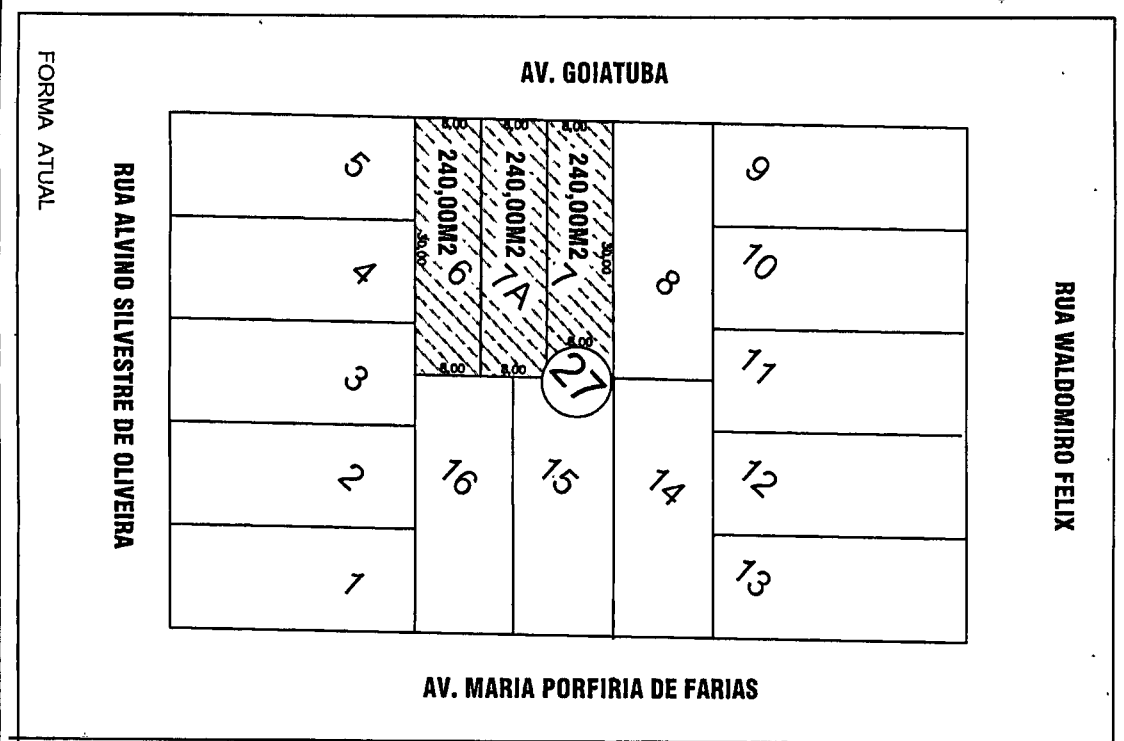
**Descrição do Imovel na Forma Atual do lote 7A:**

Pela frente com a Av. Goiatuba.....8,00 m  
Pela direita com o lote 07.....30,00 m  
Pela esquerda com o lote 06.....30,00 m  
Pelo fundo com os lotes 15 e 16.....8,00 m

Area total do lote, 7A.....240,00 m<sup>2</sup>

**Descrição do Imovel na Forma Atual do lote 07:**

Pela frente com a Av. Goiatuba.....8,00 m  
Pela direita com o lote 08.....30,00 m  
Pela esquerda com o lote 7A.....30,00 m  
Pelo fundo com o lote 16.....8,00 m



<b>PROJETO DE DESMEMBRAMENTO</b>	<b>01/01</b>	<b>FOLHA:</b>		<p><b>PREFEITURA MUNICIPAL DE INACIOLANDIA</b></p> <p><i>Para APROVADO o presente CROQUIS de DESMEMBRAMENTO nos termos da legislação Municipal Inaciolândia (Go) 05/06/23</i></p> <p>Sector de Cartografia Municipal</p> <p><i>[Assinatura]</i></p>
<b>PROPRIETARIO:</b>	DANILO OLIVEIRA PEREIRA			
<b>CPF:</b>	027.885.051-08			
<b>LOCALIZAÇÃO:</b>	AV. GOIATUBA, 10			
<b>BAIRRO:</b>	BAIRRO DINOMAR RIBEIRO QD. 27 LTS. 06 E 07			
<b>CIDADE:</b>	INACIOLANDIA			
<b>USO PROPOSTO:</b>	RESIDENCIAL			
<b>COORDENADAS GEOGRAFICAS</b>	LATITUDE: 18°29'27.59" S LONGITUDE: 48°59'5.28" O			
<b>AREA TOTAL LT 07:</b>	720,00M <sup>2</sup>			
<b>AREA LT 06 DESM.:</b>	240,00M <sup>2</sup>			
<b>AREA LT 7-A DESM.:</b>	240,00M <sup>2</sup>			
<b>AREA LT 07 REM.:</b>	240,00M <sup>2</sup>			
<b>DATA:</b>	06/2023			<b>RESP. T.:</b>
				JOSE ANTONIO