



Prefeitura Municipal  
**INACIOLÂNDIA -GO**

DECRETO Nº0513/2023, DE 20 DE JUNHO DE 2023.

“DISPÕE SOBRE DESMEMBRAMENTO DE ÁREA TERRENO URBANO E DÁ OUTRAS PROVIDÊNCIAS.”

O Prefeito Municipal de Inaciolândia, Estado de Goiás, Sr. **CLAUDIO HENRIQUE CAIXETA**, no uso de suas atribuições legais e constitucionais;

Considerando o requerimento processo nº 2023008414 no qual **BRENDHA LEE CARVALHO DUARTE** requer desmembramento de área terreno urbano.

**DECRETA:**

Art. 1º-Fica aprovado o procedimento de **Desmembramento de terreno urbano**, identificado como **Lote 15** localizado na **Quadra-18-**, na Rua Derli Rodrigues, nº 05 Bairro Centro, neste município, com área total de 375,00 m<sup>2</sup>, conforme croqui que acompanha o processo constante dos autos, de propriedade de **BRENDHA LEE CARVALHO DUARTE** portador do CPF sob o nº 042.537.691-52 Parágrafo Único – Desmembrado a área maior de 375,00 m<sup>2</sup>, que passará a constituir o **Lote 15-A** com área total de 87,50 m<sup>2</sup>, na Rua Derli Rodrigues e a area Remanescente **Lote 15** com área total de 287,50 m<sup>2</sup>, na Rua Derli Rodrigues nº 05, neste município, conforme croqui em anexo que fica fazendo parte integrante deste Desmembramento, com as seguintes dimensões, características e confrontações em sua forma atual:

Descrição do Imovel na Forma Atual do Lote 15:

Pela frente com a Rua Derli Rodrigues.....	15,00 m
Pela direita com o lote 16.....	25,00 m
Pela esquerda com o lote 14.....	25,00 m
Pelo fundo com o lote 12.....	15,00 m
Area total do lote, 15.....	375,00 m <sup>2</sup>

**HISTORICO:**

Fica desmembrado da área maior de 375,00m<sup>2</sup>, O lote 15-A. Conforme Com as seguintes dimensões e Confrontações em SUA FORMA ATUAL.

Descrição do Imovel na Forma Atual do lote 15A:

Pela frente com a Rua Derli Rodrigues.....	3,50 m
Pela direita com o lote 16.....	25,00 m
Pela esquerda com o lote 15 remanescente.....	25,00 m

Praça Ulysses Guimarães; nº 37; Bairro José Aparecido - CEP: 75.550-000 - Inaciolândia-Goiás.

CNPJ: 26.923.755/0001-51 (64) 3435-1555

www.inaciolandia.go.gov.br | administracao@inaciolandia.go.gov.br



Prefeitura Municipal

# INACIOLÂNDIA - GO

Pelo fundo com o lote 12.....3,50 m

Area total do lote, 15A.....87,50 m<sup>2</sup>

Descrição do Imovel na Forma Atual do lote 15 Remanescente:

Pela frente com a Rua Derli Rodrigues.....11,50 m

Pela direita com o lote 15A.....25,00 m

Pela esquerda com o lote 14.....25,00 m

Pelo fundo com o lote 12.....11,50 m

Area total do lote, 15 Remanescente.....287,50 m<sup>2</sup>

Art. 2º – Este Decreto entrará em vigor na data de sua publicação, revogadas as disposições em contrário.


**REGISTRE-SE, PUBLIQUE-SE E CUMPRA-SE.**

Gabinete do Prefeito Municipal de Inaciolândia, Estado de Goiás, em 20 de JUNHO de 2023.

  
**CLAUDIO HENRIQUE CAIXETA**  
(Prefeito Municipal)

  
**FERNANDO SILVESTRE DE OLIVEIRA**  
(Sec.Mun.de Adm.,RH, Previdência, Agropecuária)

Certifico que a presente Portaria foi publicada no PLACAR de avisos da Prefeitura de Inaciolândia em 20/06/2023.

  
Fernando Silvestre de Oliveira  
(Sec. Mun. de Administração)  
Portaria nº 0908/2022

**Nº PROCESSO: 2023008414**

**DATA: 20/06/2023**

**HORA: 14:22**

**REQUERENTE: BRENDAH LEE CARVALHO DUARTE**

**CPF / CNPJ: 042.537.691-52**

**ENDEREÇO: DERLI RODRIGUES, N.05, BAIRRO: CENTRO, CIDADE: INACIOLÂNDIA - GO**

**TELEFONE:**

**VALOR: 0.00**

**ASSUNTO. DESMEMBRAMENTO DE ÁREA SUBASSUNTO. DESMEMBRAMENTO DE ÁREA**

**COMENTÁRIO: AUTUAÇÃO MENSURAÇÃO DE DESMEMBRAMENTO DE IMÓVEIS URBANOS**

**Nº PROCESSO: 2023008414**

**DATA: 20/06/2023**

**HORA: 14:22**

**REQUERENTE: BRENDAH LEE CARVALHO DUARTE**

**CPF / CNPJ: 042.537.691-52**

**ENDEREÇO: DERLI RODRIGUES, N.05, BAIRRO: CENTRO, CIDADE: INACIOLÂNDIA - GO**

**TELEFONE:**

**VALOR: 0.00**

**ASSUNTO. DESMEMBRAMENTO DE ÁREA SUBASSUNTO. DESMEMBRAMENTO DE ÁREA**

**COMENTÁRIO: AUTUAÇÃO MENSURAÇÃO DE DESMEMBRAMENTO DE IMÓVEIS URBANOS**

**PROJETO DE DESMEMBRAMENTO**

**PROPRIETÁRIO:**

**BRENDHA LEE CARVALHO DUARTE CPF: 042.537.691-52**

**LOCALIZAÇÃO:**

**RUA DERLI RODRIGUES, 05 – QUADRA 18 LOTE 15 BAIRRO: CENTRO – EM INACIOLÂNDIA-GOIAS.**

Area Total do lote 15 a ser desmembrado: 375,00m<sup>2</sup>

**Descrição do Imovel na Forma Atual do Lote 15:**

Pela frente com a Rua Derli Rodrigues.....15,00 m  
Pela direita com o lote 16.....25,00 m  
Pela esquerda com o lote 14.....25,00 m  
Pelo fundo com o lote 12.....15,00 m  
  
Area total do lote, 15.....375,00 m<sup>2</sup>

**HISTORICO:**

Fica desmembrado da área maior de 375,00m<sup>2</sup>, o lote 15A. Conforme Com as seguintes dimensões e Confrontações em SUA FORMA ATUAL.

**Descrição do Imovel na Forma Atual do lote 15A:**


Pela frente com a Rua Derli Rodrigues.....3,50 m  
Pela direita com o lote 16.....25,00 m  
Pela esquerda com o lote 15 remanescente.....25,00 m  
Pelo fundo com o lote 12.....3,50 m  
  
Area total do lote, 15A.....87,50 m<sup>2</sup>

**Descrição do Imovel na Forma Atual do lote 15 Remanescente:**

Pela frente com a Rua Derli Rodrigues.....11,50 m  
Pela direita com o lote 15A.....25,00 m  
Pela esquerda com o lote 14.....25,00 m  
Pelo fundo com o lote 12.....11,50 m  
  
Area total do lote, 15 Remanescente.....287,50 m<sup>2</sup>

Declaro para os devidos fins de direito, que assumo responsabilidade técnica sobre o presente DESMEMBRAMENTO.

Inaciolândia - Go, 16 de Junho de 2023

  
Newyson Mathews Araújo Pessô  
Crea: 1019510999AP-GO  
Engenheiro Agrônomo

NORTE MARCADOS

APROVAÇÃO PRELIMINAR :



PROJETO :

FOLHA :

# DESMEMBRAMENTO

01 / 01

PROPRIETÁRIO:

BRENDHA LEE CARVALHO DUARTE

CPF: 042.537.691-52

LOCALIZAÇÃO:

RUA DERLI RODRIGUES,05  
QUADRA "18" LOTE15

BAIRRO :

BAIRRO: JOSE INACIO

CIDADE :

INACIOLANDIA

USO PROPOSTO:  
DO IMÓVEL URBANO

ÁREA PROJEET & R.L.

LATITUDE: 16°29'19,11"S

Engenheiro Responsável  
Cristina de Souza  
Crea: 101561069/AP-GO  
RTE-Engenheiro Agrônomo

LONGITUDE: 49°58'29,88"O

ÁREAS :

375,00M2

LOTE 15.....87,50M2

LOTE 15A DESM.....287,50M2

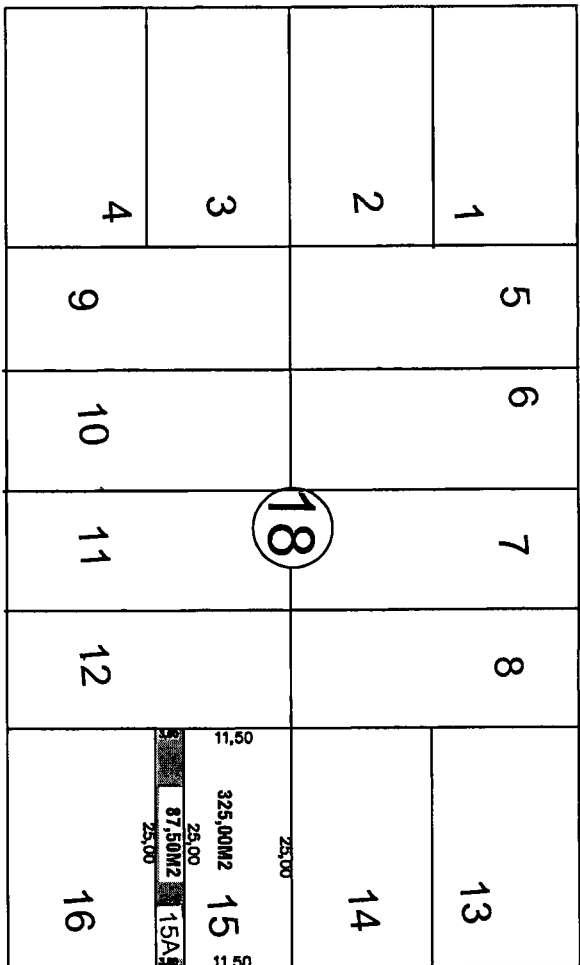
QUADRA -18-

DATA: 06/2023

RESPONSÁVEL: JOSE ANTONIO

AV. RIO DOS BOIS

RUA ALBERICO RODRIGUES DE MOURA



AV. SETE LAGOAS

RUA DERLI RODRIGUES

FORMA ATUAL

ORTE IMAGEM

APROVAÇÃO PREFEITURA :



PROJETO :

FOLHA :

# DESMEMBRAMENTO

01/01

PROPRIETÁRIO:

BRENDHA LEE CARVALHO DUARTE

CPF: 042.537.691-52

LOCALIZAÇÃO:

RUA DERLI RODRIGUES, 05

QUADRA "18" LOTE 15

BAIRRO :

BAIRRO: JOSE INACIO

CIDADE :

INACIOLÂNDIA

USO PROPOSTO:  
DO IMÓVEL URBANO

AUTOR PROJETO E R.T.

LATITUDE: 19°29' 8,66" S

LONGITUDE: 49°59' 31,24" O

ÁREAS :

375,00M<sup>2</sup>

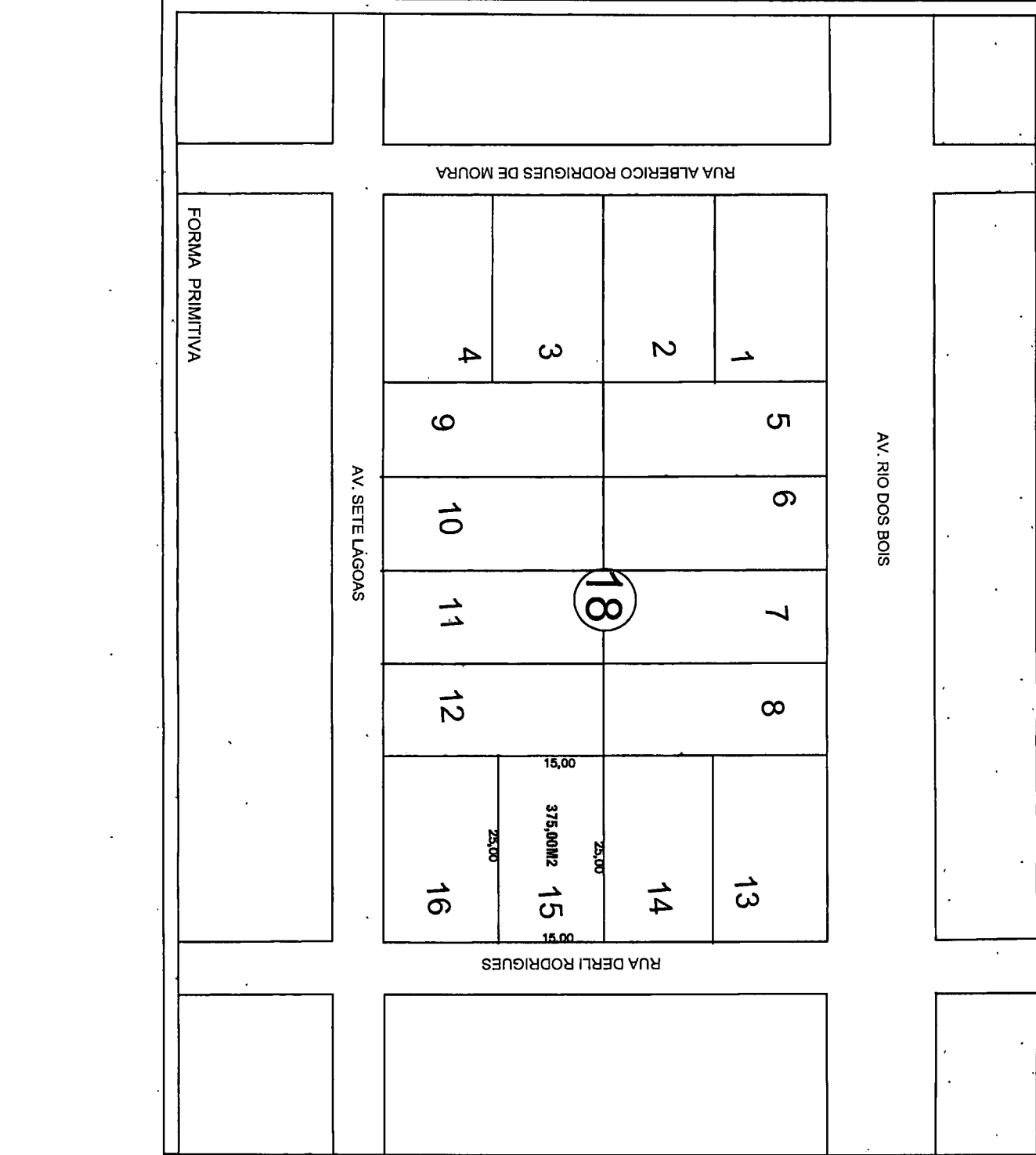
87,50M<sup>2</sup>

287,50M<sup>2</sup>

QUADRA -18-

DATA: 06/2023

DESENHO: JOSE ANTONIO



FORMA PRIMITIVA

AV. SETE LAGOAS

RUA ALBERICO RODRIGUES DE MOURA

RUA DERLI RODRIGUES

18

15,00  
375,00M<sup>2</sup>  
25,00

25,00

1 2 3 4  
5 6 7 8  
9 10 11 12  
13 14 15 16