



Prefeitura Municipal

# **INACIOLÂNDIA -GO**

**DECRETO Nº0514/2023**, DE 20 DE JUNHO DE 2023.

“DISPÕE SOBRE UNIFICAÇÃO DE ÁREA TERRENO URBANO E DÁ OUTRAS PROVIDÊNCIAS.”

O Prefeito Municipal de Inaciolândia, Estado de Goiás, Sr. **CLAUDIO HENRIQUE CAIXETA**, no uso de suas atribuições legais e constitucionais;

Considerando o requerimento processo nº2023008415 no qual **BRENDHA LEE CARVALHO DUARTE** requer unificação de área terreno urbano.

## **DECRETA:**

Art. 1º-Fica aprovado o procedimento de **UNIFICAÇÃO** de terreno urbano, identificado como **Lote 15A** localizado na **Quadra-18-**, na Rua Derli Rodrigues, nº 05 Bairro Centro, neste município, com área total de 87,50 m<sup>2</sup>, conforme croqui que acompanha o processo constante dos autos, de propriedade de **BRENDHA LEE CARVALHO DUARTE** portador do CPF sob o nº **042.537.691-52** Parágrafo Único – A **UNIFICAÇÃO** a área maior de 375,00 m<sup>2</sup>, que passará com a area a constituir o **Lote 15-A** com área total de 87,50 m<sup>2</sup>, na Rua Derli Rodrigues que passara a teruma area total unificada do **Lote 16** com área total de 462,50 m<sup>2</sup>, na Rua Derli Rodrigues nº 05, neste município, conforme croqui em anexo que fica fazendo parte integrante deste unificação, com as seguintes dimensões, características e confrontações em sua forma atual:

Descrição do Imovel na Forma Atual do Lote 16:

|  |                       |
|--|-----------------------|
| Pela frente com a Rua Derli Rodrigues..... | 15,00 m               |
| Pela direita com a Av. Sete Lagoas.....    | 25,00 m               |
| Pela esquerda com o lote 15A.....          | 25,00 m               |
| Pelo fundo com o lote 12.....              | 15,00 m               |
| Area total do lote, 16.....                | 375,00 m <sup>2</sup> |

### **HISTORICO:**

Fica unificada área maior de 87,50m<sup>2</sup>, O lote 15-A. Conforme Com as seguintes dimensões e Confrontações em SUA FORMA ATUAL.

Descrição do Imovel na Forma Atual do lote 15A:

|   |         |
|---|---------|
| Pela frente com a Rua Derli Rodrigues.....    | 3,50 m  |
| Pela direita com o lote 16.....               | 25,00 m |
| Pela esquerda com o lote 15 remanescente..... | 25,00 m |
| Pelo fundo com o lote 12.....                 | 3,50 m  |

Praça Ulysses Guimarães; nº 37; Bairro José Aparecido - CEP: 75.550-000 - Inaciolândia-Goiás.

CNPJ: 26.923.755/0001-51 (64) 3435-1555

www.inaciolandia.go.gov.br | administracao@inaciolandia.go.gov.br



**Prefeitura Municipal**  
**INACIOLÂNDIA -GO**

Area total do lote, 15A.....87,50 m<sup>2</sup>

Descrição do Imovel na Forma primitiva do Lote 16:

Pela frente com a Rua Derli Rodrigues.....15,00 m  
Pela direita com a Av. Sete Lagoas.....25,00 m  
Pela esquerda com o lote 15A.....25,00 m  
Pelo fundo com o lote 12.....15,00 m

Area total do lote, 16.....375,00 m<sup>2</sup>

Descrição do Imovel na Forma atual do Lote 16:Unificado

Pela frente com a Rua Derli Rodrigues.....18,50 m  
Pela direita com a Av. Sete Lagoas.....25,00 m  
Pela esquerda com o lote 15.....25,00 m  
Pelo fundo com o lote 12.....18,50 m

Area total do lote, 16 unificado.....462,50 m<sup>2</sup>

Art. 2º – Este Decreto entrará em vigor na data de sua publicação, revogadas as disposições em contrário.


**REGISTRE-SE, PUBLIQUE-SE E CUMPRA-SE.**

Gabinete do Prefeito Municipal de Inaciolândia, Estado de Goiás, em 20 de junho de 2023.

  
**CLAUDIO HENRIQUE CAIXETA**  
(Prefeito Municipal)

  
**FERNANDO SILVESTRE DE OLIVEIRA**  
(Sec.Mun.de Adm.,RH, Previdência, Agropecuária)

Certifico que a presente Portaria foi publicada no PLACAR de avisos da Prefeitura de Inaciolândia em 20/06/2023.

  
**Fernando Silvestre de Oliveira**  
(Sec. Mun. de Administração)  
Portaria nº 0908/2022

Nº PROCESSO: 2023008415

DATA: 20/06/2023 HORA: 14:26  
REQUERENTE: BRENDA LEE CARVALHO DUARTE  
CPF / CNPJ: 042.537.691-52  
ENDEREÇO: DERLI RODRIGUES, N.05, BAIRRO: CENTRO, CIDADE: INACIOLÂNDIA - GO  
TELEFONE: VALOR: 0.00

ASSUNTO. UNIFICAÇÃO DE ÁREA SUBASSUNTO. UNIFICAÇÃO DE ÁREA  
COMENTÁRIO: AUTUAÇÃO: MENSURAÇÃO DE DESMEMBRAMENTO DE IMÓVEIS URBANOS E MENSURAÇÃO DE REMEMBRAMENTO DE IMÓVEIS URBANOS

Nº PROCESSO: 2023008415

DATA: 20/06/2023 HORA: 14:26  
REQUERENTE: BRENDA LEE CARVALHO DUARTE  
CPF / CNPJ: 042.537.691-52  
ENDEREÇO: DERLI RODRIGUES, N.05, BAIRRO: CENTRO, CIDADE: INACIOLÂNDIA - GO  
TELEFONE: VALOR: 0.00

ASSUNTO. UNIFICAÇÃO DE ÁREA SUBASSUNTO. UNIFICAÇÃO DE ÁREA  
COMENTÁRIO: AUTUAÇÃO: MENSURAÇÃO DE DESMEMBRAMENTO DE IMÓVEIS URBANOS E MENSURAÇÃO DE REMEMBRAMENTO DE IMÓVEIS URBANOS

PROJETO DE UNIFICAÇÃO

PROPRIETÁRIO:  
BRENDHA LEE CARVALHO DUARTE CPF: 042.537.691-52

LOCALIZAÇÃO:  
RUA DERLI RODRIGUES, 05 - QUADRA 18 LOTE 15 BAIRRO: CENTRO - EM INACIOLÂNDIA-GOIAS.

Area Total a ser unificada: lotes 15A e 16 = 425,00 m<sup>2</sup>

**Descrição do Imovel na Forma Primitiva do Lote 15A:**

Pela frente com a Rua Derli Rodrigues.....3,50 m  
Pela direita com o lote 16.....25,00 m  
Pela esquerda com o lote 15 .....25,00 m  
Pelo fundo com o lote 12.....3,50 m

Area total do lote, 15A.....87,50 m<sup>2</sup>

**Descrição do Imovel na Forma Primitiva do Lote 16:**

Pela frente com a Rua Derli Rodrigues.....15,00 m  
Pela direita com a Av. Sete Lagoas.....25,00 m  
Pela esquerda com o lote 15A.....25,00 m  
Pelo fundo com o lote 12.....15,00 m

Area total do lote, 16.....375,00 m<sup>2</sup>

HISTORICO:

Fica os lotes 15A e 16, unificados com área total de 462,50<sup>2</sup> apresentando as seguintes características e confrontações atuais:


**Descrição do Imovel na Forma Primitiva do Lote 16:Unificado**

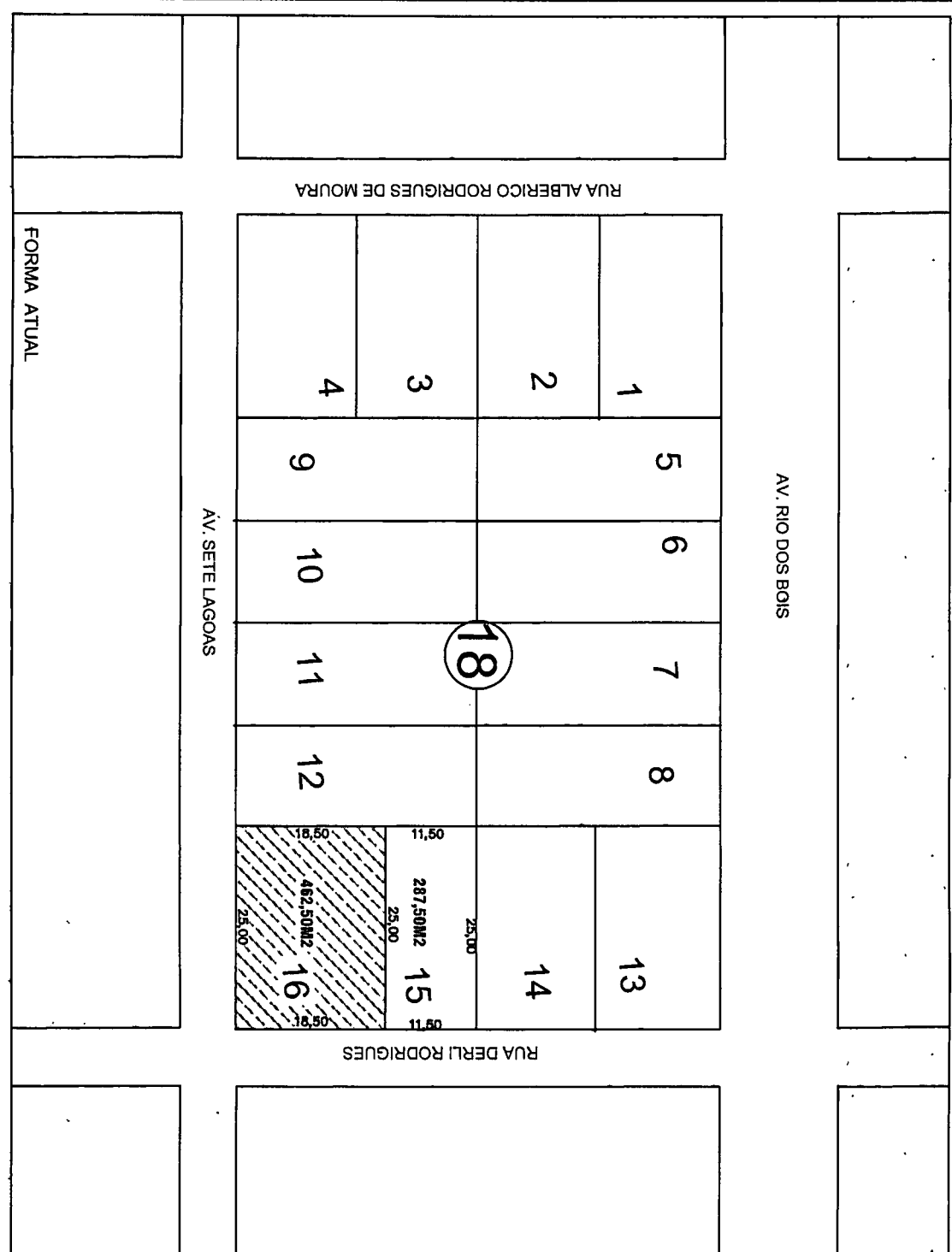
Pela frente com a Rua Derli Rodrigues.....18,50 m  
Pela direita com a Av. Sete Lagoas.....25,00 m  
Pela esquerda com o lote 15.....25,00 m  
Pelo fundo com o lote 12.....18,50 m

Area total do lote, 16.....462,50 m<sup>2</sup>

Declaro para os devidos fins de direito, que assumo responsabilidade técnica sobre a presente unificação.

Inaciolândia - Go, 16 de Junho de 2023

  
Wellington Matheus Araujo  
Crea: 101961099947-GO  
Engenheiro Agrônomo



NORTE MAGNÉTICO

APROVAÇÃO PRELIMINAR



# UNIFICAÇÃO

PROJETO Nº 01/01

PROPRIETÁRIO:  
BRENDA LEE CARVALHO DUARTE  
CPF: 042.537.691-52

LOCALIZAÇÃO:  
RUA DERLI RODRIGUES, 05  
QUADRA "18" LOTEISA E 16

BAIRRO: BAIRRO: JOSE INACIO

CIDADE: INACIOLÂNDIA  
USO PROPOSTO: DO IMÓVEL URBANO

LATITUDE: 18°29'19,11"S  
LONGITUDE: 49°59'29,88"O

ÁREAS :  
LOTE 16.....325,00M<sup>2</sup>  
LOTE 15A a unificar.....07,50M<sup>2</sup>  
LOTE 16 ATUAL.....462,50M<sup>2</sup>

QUADRA -18-

DATA: 06/2023

RESPONSÁVEL: JOSE ANTONIO

AUTOR PROJETO E R.T.:  
Meyson Matthews Araújo  
CPF: 0011961099988  
RTE: INACIOLÂNDIA/191070011

MORTE MANEJADOS

APROVAÇÃO PRESTÍCIA :



PROJETO :

FOLHA :

# UNIFICAÇÃO

01 / 01

PROPRIETÁRIO:

BRENDHA LEE CARVALHO DUARTE

CPF: 042.537.691-52

LOCALIZAÇÃO:

RUA DERLI RODRIGUES,05  
QUADRA "18" LOTE15A E 16

BAIRRO :

BAIRRO: JOSE INACIO

CIDADE :

INACIOLANDIA

USO PROPOSTO:  
DO IMÓVEL URBANO

AUTOR PROJETO E R.T.E

LATITUDE: 16°28'19,11"S  
LONGITUDE: 49°59'29,98"O

*Henriette Mendes Araújo Pessoa*  
Cadastr. 10198405994AF-GO  
RTE - Engenheiro Agrônomo

ÁREAS :  
LOTE 16.....375,00M<sup>2</sup>.

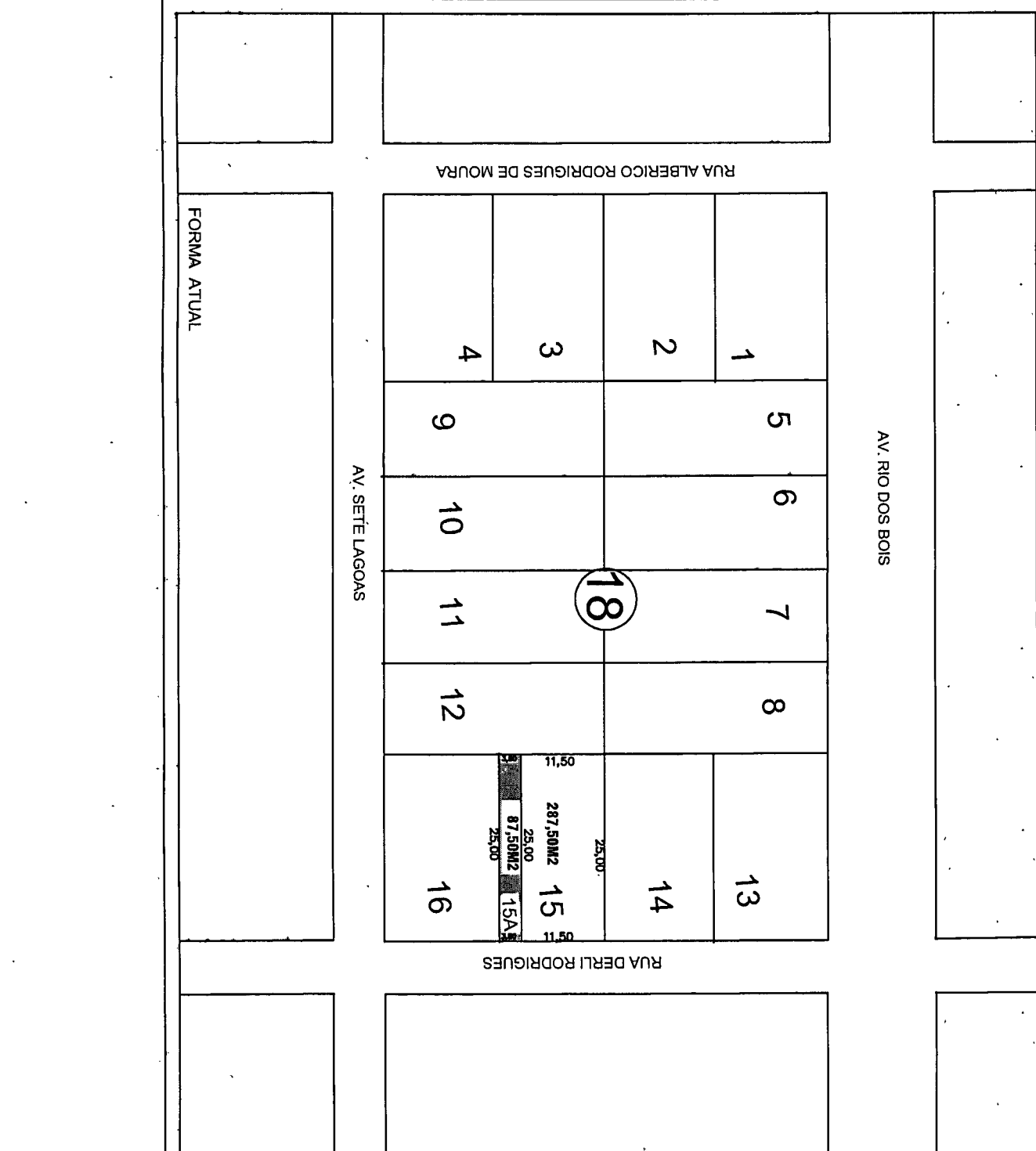
LOTE 15A a unificar.....75,00M<sup>2</sup>.

LOTE 16 ATUAL.....450,00M<sup>2</sup>.

QUADRA -18-

DATA: 06/2023

ASSINADO: JOSE ANTONIO



FORMA ATUAL