



Prefeitura Municipal

INACIOLÂNDIA -GO

DECRETO Nº0547/2023, DE 30 DE AGOSTO DE 2.023.

“DISPÕE SOBRE DESMEMBRAMENTO DE TERRENO URBANO E DÁ OUTRAS PROVIDÊNCIAS.”

O Prefeito Municipal de Inaciolândia, Estado de Goiás, Sr. **CLAUDIO HENRIQUE CAIXETA**, no uso de suas atribuições legais e constitucionais;

Considerando o requerimento processo nº **2023011386** no qual o ESTADO DE GOIÁS, requer desmembramento de área terreno urbano.

DECRETA:

Art. 1º- A Área **DESMEMBRADA**, uma Área de **27.725,00m²**, com as seguintes características e confrontações atuais.

Conforme o **MAPA** que acompanha o processo constante dos autos, de propriedade do **ESTADO DE GOIÁS**, portador do CNPJ sob o nº **01.409.580/0001-38**.

Parágrafo Único – De **DESMEMBRAMENTO** de terreno urbano, identificado como a área maior de 27.725,00m², DESMEMBRADO QUADRA 01 DO LOTE 01 AO 24. DESMEMBRADO QUADRA 02 DO LOTE 01 AO 24. DESMEMBRADO QUADRA 03 DO LOTE 01 AO 10. DESMEMBRADO QUADRA 04 DO LOTE 01 AO 13, TOTAL DE TERRENOS, 71 ÁREA TOTAL 18.449,85 m².

OBSERVAÇÃO: O restante da área foi desmembrado em arruamento conforme mapa, composta das RUAS: RUA C, RUA D, RUA E, RUA F e RUA Y.
ÁREA TOTAL DE ARRUAMENTO..... 9.275,15m².

Com as seguintes características e confrontações atuais, apresentando as seguintes características e confrontações atuais.

Conforme Mapa em anexo que fica fazendo parte integrante deste desmembramento, com as seguintes dimensões, características e confrontações em sua forma atual:

MEMORIAL DESCRITIVO

CONJUNTO HABITACIONAL SOLIDARIEDADE

INACIOLÂNDIA-GOIÁS

ESTADO DE GOIAS

JULHO DE 2023

QUADRA: 01

DIMENSÕES LINEARES LIMITES E CONFRONTAÇÕES				
LOTE:	01	ÁREA DO LOTE	OBS.:	
FRENTE:	10,00	250,00 m ²	FRENTE:	RUA C
FUNDO:	10,00	CHANF.:	FUNDO:	LOTE 07
LAD. DIR.:	25,00		LAD. DIR.:	LOTE 02

Praça Ulysses Guimarães; nº 37; Bairro José Aparecido - CEP: 75.550-000 - Inaciolândia-Goiás.

CNPJ: 26.923.755/0001-51 (64) 3435-1555

www.inaciolandia.go.gov.br | administracao@inaciolandia.go.gov.br



Prefeitura Municipal

INACIOLÂNDIA -GO

LAD. ESQ.:	25,00		LAD. ESQ.:	RUA E
LOTE:	02	ÁREA DO LOTE	OBS.:	
FRENTE:	10,00	250,00 m ²	FRENTE:	RUA C
FUNDO:	10,00	CHANF.:	FUNDO:	LOTE 07
LAD. DIR.:	25,00		LAD. DIR.:	LOTE 03
LAD. ESQ.:	25,00		LAD. ESQ.:	LOTE 01
LOTE:	03	ÁREA DO LOTE	OBS.:	
FRENTE:	10,00	250,00 m ²	FRENTE:	RUA C
FUNDO:	10,00	CHANF.:	FUNDO:	LOTE 06 e 07
LAD. DIR.:	25,00		LAD. DIR.:	LOTE 04
LAD. ESQ.:	25,00		LAD. ESQ.:	LOTE 02
LOTE:	04	ÁREA DO LOTE	OBS.:	
FRENTE:	10,00	250,00 m ²	FRENTE:	RUA C
FUNDO:	10,00	CHANF.:	FUNDO:	LOTE 06
LAD. DIR.:	25,00		LAD. DIR.:	LOTE 05
LAD. ESQ.:	25,00		LAD. ESQ.:	LOTE 04
LOTE:	05	ÁREA DO LOTE	OBS.:	
FRENTE:	10,00	250,00 m ²	FRENTE:	RUA C
FUNDO:	10,00	CHANF.:	FUNDO:	LOTE 06
LAD. DIR.:	25,00		LAD. DIR.:	RUA F
LAD. ESQ.:	25,00		LAD. ESQ.:	LOTE 04
LOTE:	06	ÁREA DO LOTE	OBS.:	
FRENTE:	10,00	250,00 m ²	FRENTE:	RUA F
FUNDO:	10,00	CHANF.:	FUNDO:	LOTE 07
LAD. DIR.:	25,00		LAD. DIR.:	LOTE 08
LAD. ESQ.:	25,00		LAD. ESQ.:	LOTE 03, 04 E 05
LOTE:	07	ÁREA DO LOTE	OBS.:	
FRENTE:	10,00	250,00 m ²	FRENTE:	RUA E
FUNDO:	10,00	CHANF.:	FUNDO:	LOTE 06
LAD. DIR.:	25,00		LAD. DIR.:	LOTE 01,02 E 03
LAD. ESQ.:	25,00		LAD. ESQ.:	LOTE 09
LOTE:	08	ÁREA DO LOTE	OBS.:	
FRENTE:	10,00	250,00 m ²	FRENTE:	RUA F
FUNDO:	10,00	CHANF.:	FUNDO:	LOTE 09

Praça Ulysses Guimarães; nº 37; Bairro José Aparecido - CEP: 75.550-000 - Inaciolândia-Goiás.

CNPJ: 26.923.755/0001-51 (64) 3435-1555

www.inaciolandia.go.gov.br | administracao@inaciolandia.go.gov.br



Prefeitura Municipal

INACIOLÂNDIA -GO

LAD. DIR.:	25,00		LAD. DIR.:	LOTE 10
LAD. ESQ.:	25,00		LAD. ESQ.:	LOTE 06
LOTE:	09	ÁREA DO LOTE	OBS.:	
FRENTE:	10,00	250,00 m ²	FRENTE:	RUA E
FUNDO:	10,00	CHANF.:	FUNDO:	LOTE 08
LAD. DIR.:	25,00		LAD. DIR.:	LOTE 07
LAD. ESQ.:	25,00		LAD. ESQ.:	LOTE 11
LOTE:	10	ÁREA DO LOTE	OBS.:	
FRENTE:	10,00	250,00 m ²	FRENTE:	RUA F
FUNDO:	10,00	CHANF.:	FUNDO:	LOTE 11
LAD. DIR.:	25,00		LAD. DIR.:	LOTE 12
LAD. ESQ.:	25,00		LAD. ESQ.:	LOTE 10
LOTE:	11	ÁREA DO LOTE	OBS.:	
FRENTE:	10,00	250,00 m ²	FRENTE:	RUA E
FUNDO:	10,00	CHANF.:	FUNDO:	LOTE 10
LAD. DIR.:	25,00		LAD. DIR.:	LOTE 09
LAD. ESQ.:	25,00		LAD. ESQ.:	LOTE 13
LOTE:	12	ÁREA DO LOTE	OBS.:	
FRENTE:	10,00	250,00 m ²	FRENTE:	RUA F
FUNDO:	10,00	CHANF.:	FUNDO:	LOTE 13
LAD. DIR.:	25,00		LAD. DIR.:	LOTE 14
LAD. ESQ.:	25,00		LAD. ESQ.:	LOTE 10
LOTE:	13	ÁREA DO LOTE	OBS.:	
FRENTE:	10,00	250,00 m ²	FRENTE:	RUA E
FUNDO:	10,00	CHANF.:	FUNDO:	LOTE 12
LAD. DIR.:	25,00		LAD. DIR.:	LOTE 11
LAD. ESQ.:	25,00		LAD. ESQ.:	LOTE 15
LOTE:	14	ÁREA DO LOTE	OBS.:	
FRENTE:	10,00	250,00 m ²	FRENTE:	RUA F
FUNDO:	10,00	CHANF.:	FUNDO:	LOTE 15
LAD. DIR.:	25,00		LAD. DIR.:	LOTE 16
LAD. ESQ.:	25,00		LAD. ESQ.:	LOTE 12
LOTE:	15	ÁREA DO LOTE	OBS.:	

Praça Ulysses Guimarães; nº 37; Bairro José Aparecido - CEP: 75.550-000 - Inaciolândia-Goiás.

CNPJ: 26.923.755/0001-51 (64) 3435-1555

www.inaciolandia.go.gov.br | administracao@inaciolandia.go.gov.br



Prefeitura Municipal

INACIOLÂNDIA -GO

FRENTE:	10,00	250,00 m ²	FRENTE:	RUA E
FUNDO:	10,00	CHANF.:	FUNDO:	LOTE 14
LAD. DIR.:	25,00		LAD. DIR.:	LOTE 13
LAD. ESQ.:	25,00		LAD. ESQ.:	LOTE 17
LOTE:	16	ÁREA DO LOTE	OBS.:	
FRENTE:	10,00	250,00 m ²	FRENTE:	RUA F
FUNDO:	10,00	CHANF.:	FUNDO:	LOTE 17
LAD. DIR.:	25,00		LAD. DIR.:	LOTE 18
LAD. ESQ.:	25,00		LAD. ESQ.:	LOTE 16
LOTE:	17	ÁREA DO LOTE	OBS.:	
FRENTE:	10,00	250,00 m ²	FRENTE:	RUA E
FUNDO:	10,00	CHANF.:	FUNDO:	LOTE 16
LAD. DIR.:	25,00		LAD. DIR.:	LOTE 15
LAD. ESQ.:	25,00		LAD. ESQ.:	LOTE 19
LOTE:	18	ÁREA DO LOTE	OBS.:	
FRENTE:	10,00	250,00 m ²	FRENTE:	RUA F
FUNDO:	10,00	CHANF.:	FUNDO:	LOTE 19
LAD. DIR.:	25,00		LAD. DIR.:	LOTE 20,21 E 22
LAD. ESQ.:	25,00		LAD. ESQ.:	LOTE 16
LOTE:	19	ÁREA DO LOTE	OBS.:	
FRENTE:	10,00	250,00 m ²	FRENTE:	RUA E
FUNDO:	10,00	CHANF.:	FUNDO:	LOTE 18
LAD. DIR.:	25,00		LAD. DIR.:	LOTE 17
LAD. ESQ.:	25,00		LAD. ESQ.:	LOTE 22,23 E 24
LOTE:	20	ÁREA DO LOTE	OBS.:	
FRENTE:	10,00	268,65 m ²	FRENTE:	AVENIDA 13
FUNDO:	10,00	CHANF.:	FUNDO:	LOTE 18
LAD. DIR.:	26,75		LAD. DIR.:	LOTE 21
LAD. ESQ.:	26,98		LAD. ESQ.:	RUA F
LOTE:	21	ÁREA DO LOTE	OBS.:	
FRENTE:	10,00	266,35 m ²	FRENTE:	AVENIDA 13
FUNDO:	10,00	CHANF.:	FUNDO:	LOTE 18
LAD. DIR.:	26,52		LAD. DIR.:	LOTE 22
LAD. ESQ.:	26,75		LAD. ESQ.:	LOTE 20

Praça Ulysses Guimarães; nº 37; Bairro José Aparecido - CEP: 75.550-000 - Inaciolândia-Goiás.

CNPJ: 26.923.755/0001-51 (64) 3435-1555

www.inaciolandia.go.gov.br | administracao@inaciolandia.go.gov.br



Prefeitura Municipal

INACIOLÂNDIA - GO

LOTE:		ÁREA LOTE	DO	OBS.:	
FRENTE:	22	264,05 m ²		FRENTE:	AVENIDA 13
FUNDO:	10,00	CHANF.:		FUNDO:	LOTE 18 E 19
LAD. DIR.:	26,29			LAD. DIR.:	LOTE 23
LAD. ESQ.:	26,52			LAD. ESQ.:	LOTE 21
LOTE:		ÁREA LOTE	DO	OBS.:	
FRENTE:	23	261,75 m ²		FRENTE:	AVENIDA 13
FUNDO:	10,00	CHANF.:		FUNDO:	LOTE 19
LAD. DIR.:	26,06			LAD. DIR.:	LOTE 24
LAD. ESQ.:	26,29			LAD. ESQ.:	LOTE 22
LOTE:		ÁREA LOTE	DO	OBS.:	
FRENTE:	24	259,45 m ²		FRENTE:	AVENIDA 13
FUNDO:	10,01	CHANF.:		FUNDO:	LOTE 19
LAD. DIR.:	25,83			LAD. DIR.:	RUA E
LAD. ESQ.:	26,06			LAD. ESQ.:	LOTE 23

MEMORIAL DESCRITIVO

CONJUNTO HABITACIONAL SOLIDARIEDADE

INACIOLÂNDIA-GOÍÁS

ESTADO DE GOIAS

JULHO DE 2023

QUADRA: 02

DIMENSÕES LINEARES LIMITES E CONFRONTAÇÕES					
LOTE:		ÁREA LOTE	DO	OBS.:	
FRENTE:	01	250,00 m ²		FRENTE:	RUA C
FUNDO:	10,00	CHANF.:		FUNDO:	LOTE 07
LAD. DIR.:	25,00			LAD. DIR.:	LOTE 02
LAD. ESQ.:	25,00			LAD. ESQ.:	RUA D
LOTE:		ÁREA LOTE	DO	OBS.:	
FRENTE:	02	250,00 m ²		FRENTE:	RUA C
FUNDO:	10,00	CHANF.:		FUNDO:	LOTE 07
LAD. DIR.:	25,00			LAD. DIR.:	LOTE 03
LAD. ESQ.:	25,00			LAD. ESQ.:	LOTE 01
LOTE:		ÁREA LOTE	DO	OBS.:	
FRENTE:	03	250,00 m ²		FRENTE:	RUA C
FUNDO:	10,00	CHANF.:		FUNDO:	LOTE 06 e 07

Praça Ulysses Guimarães; nº 37; Bairro José Aparecido - CEP: 75.550-000 - Inaciolândia-Goiás.

CNPJ: 26.923.755/0001-51 (64) 3435-1555

www.inaciolandia.go.gov.br | administracao@inaciolandia.go.gov.br



LAD. DIR.:	25,00		LAD. DIR.:	LOTE 04
LAD. ESQ.:	25,00		LAD. ESQ.:	LOTE 02
LOTE:	04	ÁREA LOTE DO	OBS.:	
FRENTE:	10,00	250,00 m ²	FRENTE:	RUA C
FUNDO:	10,00	CHANF.:	FUNDO:	LOTE 06
LAD. DIR.:	25,00		LAD. DIR.:	LOTE 05
LAD. ESQ.:	25,00		LAD. ESQ.:	LOTE 04
LOTE:	05	ÁREA LOTE DO	OBS.:	
FRENTE:	10,00	250,00 m ²	FRENTE:	RUA C
FUNDO:	10,00	CHANF.:	FUNDO:	LOTE 06
LAD. DIR.:	25,00		LAD. DIR.:	RUA F
LAD. ESQ.:	25,00		LAD. ESQ.:	LOTE 04
LOTE:	06	ÁREA LOTE DO	OBS.:	
FRENTE:	10,00	250,00 m ²	FRENTE:	RUA E
FUNDO:	10,00	CHANF.:	FUNDO:	LOTE 07
LAD. DIR.:	25,00		LAD. DIR.:	LOTE 08
LAD. ESQ.:	25,00		LAD. ESQ.:	LOTE 03, 04 E 05
LOTE:	07	ÁREA LOTE DO	OBS.:	
FRENTE:	10,00	250,00 m ²	FRENTE:	RUA D
FUNDO:	10,00	CHANF.:	FUNDO:	LOTE 06
LAD. DIR.:	25,00		LAD. DIR.:	LOTE 01,02 E 03
LAD. ESQ.:	25,00		LAD. ESQ.:	LOTE 09
LOTE:	08	ÁREA LOTE DO	OBS.:	
FRENTE:	10,00	250,00 m ²	FRENTE:	RUA E
FUNDO:	10,00	CHANF.:	FUNDO:	LOTE 09
LAD. DIR.:	25,00		LAD. DIR.:	LOTE 10
LAD. ESQ.:	25,00		LAD. ESQ.:	LOTE 06
LOTE:	09	ÁREA LOTE DO	OBS.:	
FRENTE:	10,00	250,00 m ²	FRENTE:	RUA D
FUNDO:	10,00	CHANF.:	FUNDO:	LOTE 08
LAD. DIR.:	25,00		LAD. DIR.:	LOTE 07
LAD. ESQ.:	25,00		LAD. ESQ.:	LOTE 11
LOTE:	10	ÁREA LOTE DO	OBS.:	



FRENTE:	10,00	250,00 m ²	FRENTE:	RUA E
FUNDO:	10,00	CHANF.:	FUNDO:	LOTE 11
LAD. DIR.:	25,00		LAD. DIR.:	LOTE 12
LAD. ESQ.:	25,00		LAD. ESQ.:	LOTE 10
LOTE:	11	ÁREA DO LOTE	OBS.:	
FRENTE:	10,00	250,00 m ²	FRENTE:	RUA D
FUNDO:	10,00	CHANF.:	FUNDO:	LOTE 10
LAD. DIR.:	25,00		LAD. DIR.:	LOTE 09
LAD. ESQ.:	25,00		LAD. ESQ.:	LOTE 13
LOTE:	12	ÁREA DO LOTE	OBS.:	
FRENTE:	10,00	250,00 m ²	FRENTE:	RUA E
FUNDO:	10,00	CHANF.:	FUNDO:	LOTE 13
LAD. DIR.:	25,00		LAD. DIR.:	LOTE 14
LAD. ESQ.:	25,00		LAD. ESQ.:	LOTE 10
LOTE:	13	ÁREA DO LOTE	OBS.:	
FRENTE:	10,00	250,00 m ²	FRENTE:	RUA D
FUNDO:	10,00	CHANF.:	FUNDO:	LOTE 12
LAD. DIR.:	25,00		LAD. DIR.:	LOTE 11
LAD. ESQ.:	25,00		LAD. ESQ.:	LOTE 15
LOTE:	14	ÁREA DO LOTE	OBS.:	
FRENTE:	10,00	250,00 m ²	FRENTE:	RUA E
FUNDO:	10,00	CHANF.:	FUNDO:	LOTE 15
LAD. DIR.:	25,00		LAD. DIR.:	LOTE 16
LAD. ESQ.:	25,00		LAD. ESQ.:	LOTE 12
LOTE:	15	ÁREA DO LOTE	OBS.:	
FRENTE:	10,00	250,00 m ²	FRENTE:	RUA D
FUNDO:	10,00	CHANF.:	FUNDO:	LOTE 14
LAD. DIR.:	25,00		LAD. DIR.:	LOTE 13
LAD. ESQ.:	25,00		LAD. ESQ.:	LOTE 17
LOTE:	16	ÁREA DO LOTE	OBS.:	
FRENTE:	10,00	250,00 m ²	FRENTE:	RUA E
FUNDO:	10,00	CHANF.:	FUNDO:	LOTE 17
LAD. DIR.:	25,00		LAD. DIR.:	LOTE 18



LAD. ESQ.:	25,00		LAD. ESQ.:	LOTE 16
LOTE:	17	ÁREA LOTE DO	OBS.:	
FRENTE:	10,00	250,00 m ²	FRENTE:	RUA D
FUNDO:	10,00	CHANF.:	FUNDO:	LOTE 16
LAD. DIR.:	25,00		LAD. DIR.:	LOTE 15
LAD. ESQ.:	25,00		LAD. ESQ.:	LOTE 19
LOTE:	18	ÁREA LOTE DO	OBS.:	
FRENTE:	10,00	250,00 m ²	FRENTE:	RUA E
FUNDO:	10,00	CHANF.:	FUNDO:	LOTE 19
LAD. DIR.:	25,00		LAD. DIR.:	LOTE 20,21 E 22
LAD. ESQ.:	25,00		LAD. ESQ.:	LOTE 16
LOTE:	19	ÁREA LOTE DO	OBS.:	
FRENTE:	10,00	250,00 m ²	FRENTE:	RUA D
FUNDO:	10,00	CHANF.:	FUNDO:	LOTE 18
LAD. DIR.:	25,00		LAD. DIR.:	LOTE 17
LAD. ESQ.:	25,00		LAD. ESQ.:	LOTE 22,23 E 24
LOTE:	20	ÁREA LOTE DO	OBS.:	
FRENTE:	10,00	254,35 m ²	FRENTE:	AVENIDA 13
FUNDO:	10,00	CHANF.:	FUNDO:	LOTE 18
LAD. DIR.:	25,32		LAD. DIR.:	LOTE 21
LAD. ESQ.:	25,55		LAD. ESQ.:	RUA E
LOTE:	21	ÁREA LOTE DO	OBS.:	
FRENTE:	10,00	252,09 m ²	FRENTE:	AVENIDA 13
FUNDO:	10,00	CHANF.:	FUNDO:	LOTE 18
LAD. DIR.:	25,09		LAD. DIR.:	LOTE 22
LAD. ESQ.:	26,32		LAD. ESQ.:	LOTE 20
LOTE:	22	ÁREA LOTE DO	OBS.:	
FRENTE:	10,00	249,75 m ²	FRENTE:	AVENIDA 13
FUNDO:	10,00	CHANF.:	FUNDO:	LOTE 18 E 19
LAD. DIR.:	24,86		LAD. DIR.:	LOTE 23
LAD. ESQ.:	25,09		LAD. ESQ.:	LOTE 21
LOTE:	23	ÁREA LOTE DO	OBS.:	
FRENTE:	10,00	247,45 m ²	FRENTE:	AVENIDA 13
FUNDO:	10,00	CHANF.:	FUNDO:	LOTE 19



LAD. DIR.:	24,63		LAD. DIR.:	LOTE 24
LAD. ESQ.:	224,86		LAD. ESQ.:	LOTE 22
LOTE:	24	ÁREA DO LOTE	OBS.:	
FRENTE:	10,01	245,15 m ²	FRENTE:	AVENIDA 13
FUNDO:	10,00	CHANF.:	FUNDO:	LOTE 19
LAD. DIR.:	24,40		LAD. DIR.:	RUA D
LAD. ESQ.:	24,63		LAD. ESQ.:	LOTE 23

MEMORIAL DESCRITIVO

CONJUNTO HABITACIONAL SOLIDARIEDADE

INACIOLÂNDIA-GOÍÁS

ESTADO DE GOIAS

JULHO DE 2023

QUADRA: 03

DIMENSÕES LINEARES LIMITES E CONFRONTAÇÕES				
LOTE:	01	ÁREA DO LOTE	OBS.:	
FRENTE:	10,00	250,00 m ²	FRENTE:	RUA D
FUNDO:	10,00	CHANF.:	FUNDO:	LOTE 07
LAD. DIR.:	25,00		LAD. DIR.:	LOTE 02
LAD. ESQ.:	25,00		LAD. ESQ.:	RUA C
LOTE:	02	ÁREA DO LOTE	OBS.:	
FRENTE:	10,00	250,00 m ²	FRENTE:	RUA D
FUNDO:	10,00	CHANF.:	FUNDO:	LOTE 07
LAD. DIR.:	25,00		LAD. DIR.:	LOTE 03
LAD. ESQ.:	25,00		LAD. ESQ.:	LOTE 1
LOTE:	03	ÁREA DO LOTE	OBS.:	
FRENTE:	10,00	250,00 m ²	FRENTE:	RUA D
FUNDO:	10,00	CHANF.:	FUNDO:	LOTE 06 e 07
LAD. DIR.:	25,00		LAD. DIR.:	LOTE 04
LAD. ESQ.:	25,00		LAD. ESQ.:	LOTE 02
LOTE:	04	ÁREA DO LOTE	OBS.:	
FRENTE:	10,00	250,00 m ²	FRENTE:	RUA D
FUNDO:	10,00	CHANF.:	FUNDO:	LOTE 06
LAD. DIR.:	25,00		LAD. DIR.:	LOTE 05
LAD. ESQ.:	25,00		LAD. ESQ.:	LOTE 03
LOTE:	05	ÁREA DO LOTE	OBS.:	



Prefeitura Municipal

INACIOLÂNDIA - GO

FRENTE:	10,00	250,00 m ²	FRENTE:	RUA D
FUNDO:	10,00	CHANF.:	FUNDO:	LOTE 06
LAD.				
DIR.:	25,00		LAD. DIR.:	RUA Y
LAD.				
ESQ.:	25,00		LAD. ESQ.:	LOTE 04
LOTE:	6	ÁREA DO LOTE	OBS.:	
FRENTE:	10,00	250,00 m ²	FRENTE:	RUA Y
FUNDO:	10,00	CHANF.:	FUNDO:	LOTE 07
LAD.				
DIR.:	25,00		LAD. DIR.:	RUA 08
LAD.				
ESQ.:	25,00		LAD. ESQ.:	LOTE 03,04 e 05
LOTE:	7	ÁREA DO LOTE	OBS.:	
FRENTE:	10,00	250,00 m ²	FRENTE:	RUA C
FUNDO:	10,00	CHANF.:	FUNDO:	LOTE 06
LAD.				
DIR.:	25,00		LAD. DIR.:	LOTE 01,02 e 03
LAD.				
ESQ.:	25,00		LAD. ESQ.:	LOTE 09
LOTE:	8	ÁREA DO LOTE	OBS.:	
FRENTE:	10,00	250,00 m ²	FRENTE:	RUA Y
FUNDO:	10,00	CHANF.:	FUNDO:	LOTE 09
LAD.				
DIR.:	25,00		LAD. DIR.:	LOTE 10
LAD.				
ESQ.:	25,00		LAD. ESQ.:	LOTE 06
LOTE:	9	ÁREA DO LOTE	OBS.:	
FRENTE:	7,61	282,00 m ²	FRENTE:	RUA C
FUNDO:	24,95	CHANF.:	FUNDO:	LOTE 08 e 10
LAD.				
DIR.:	25,00		LAD. DIR.:	LOTE 07
LAD.				
ESQ.:	26,05		LAD. ESQ.:	AGROPECUARIA TONINI
LOTE:	10	ÁREA DO LOTE	OBS.:	
FRENTE:	12,28	215,25 m ²	FRENTE:	RUA Y
FUNDO:	4,95	CHANF.:	FUNDO:	LOTE 09
LAD.				
DIR.:	26,05		LAD. DIR.:	AGROPECUARIA TONINI
LAD.				
ESQ.:	25,00		LAD. ESQ.:	LOTE 08

MEMORIAL DESCRITIVO

CONJUNTO HABITACIONAL SOLIDARIEDADE
INACIOLÂNDIA-GOIÁS
ESTADO DE GOIAS
JULHO DE 2023



QUADRA: 04

DIMENSÕES LINEARES LIMITES E CONFRONTAÇÕES

LOTE:		ÁREA DO LOTE	OBS.:	
FRENTE:	10,00	250,00 m ²	FRENTE:	RUA D
FUNDO:	10,00	CHANF.:	FUNDO:	LOTE 13
LAD. DIR.:	25,00		LAD. DIR.:	LOTE 02
LAD. ESQ.:	25,00		LAD. ESQ.:	RUA Y
FRENTE:	10,00	250,00 m ²	FRENTE:	RUA D
FUNDO:	10,00	CHANF.:	FUNDO:	LOTE 13
LAD. DIR.:	25,00		LAD. DIR.:	LOTE 03
LAD. ESQ.:	25,00		LAD. ESQ.:	LOTE 01
FRENTE:	10,00	250,00 m ²	FRENTE:	RUA D
FUNDO:	10,00	CHANF.:	FUNDO:	LOTE 13
LAD. DIR.:	25,00		LAD. DIR.:	LOTE 04,05 e 06
LAD. ESQ.:	25,00		LAD. ESQ.:	LOTE 02
FRENTE:	10,00	270,05 m ²	FRENTE:	AVENIDA 13
FUNDO:	10,00	CHANF.:	FUNDO:	LOTE 03
LAD. DIR.:	26,89		LAD. DIR.:	LOTE 05
LAD. ESQ.:	27,12		LAD. ESQ.:	RUA D
FRENTE:	10,00	267,75 m ²	FRENTE:	AVENIDA 13
FUNDO:	10,00	CHANF.:	FUNDO:	LOTE 03
LAD. DIR.:	26,66		LAD. DIR.:	LOTE 06
LAD. ESQ.:	26,89		LAD. ESQ.:	LOTE 04
FRENTE:	10,00	265,45 m ²	FRENTE:	AVENIDA 13
FUNDO:	10,00	CHANF.:	FUNDO:	LOTE 03 e 13
LAD. DIR.:	26,43		LAD. DIR.:	LOTE 07
LAD. ESQ.:	26,66		LAD. ESQ.:	LOTE 05
FRENTE:	10,00	263,15 m ²	FRENTE:	AVENIDA 13



Prefeitura Municipal

INACIOLÂNDIA -GO

FUNDO:	10,00	CHANF.:	FUNDO:	LOTE 12 e 13
LAD. DIR.:	26,20		LAD. DIR.:	LOTE 08
LAD. ESQ.:	26,43		LAD. ESQ.:	LOTE 06
LOTE:	08	ÁREA DO LOTE	OBS.:	
FRENTE:	10,00	260,85 m ²	FRENTE:	AVENIDA 13
FUNDO:	10,00	CHANF.:	FUNDO:	LOTE 11 e 12
LAD. DIR.:	25,97		LAD. DIR.:	LOTE 09
LAD. ESQ.:	26,20		LAD. ESQ.:	LOTE 07
LOTE:	09	ÁREA DO LOTE	OBS.:	
FRENTE:	10,00	258,55 m ²	FRENTE:	AVENIDA 13
FUNDO:	10,00	CHANF.:	FUNDO:	LOTE 11
LAD. DIR.:	25,74		LAD. DIR.:	LOTE 10
LAD. ESQ.:	25,97		LAD. ESQ.:	LOTE 08
LOTE:	10	ÁREA DO LOTE	OBS.:	
FRENTE:	17,08	341,53 m ²	FRENTE:	AVENIDA 13
FUNDO:	9,60	CHANF.:	FUNDO:	LOTE 11
LAD. DIR.:	26,43		LAD. DIR.:	AGROPECUARIA TONINI
LAD. ESQ.:	25,74		LAD. ESQ.:	LOTE 09
LOTE:	11	ÁREA DO LOTE	OBS.:	
FRENTE:	15,80	606,00 m ²	FRENTE:	RUA Y
FUNDO:	24,60	CHANF.:	FUNDO:	LOTE 09 e 10
LAD. DIR.:	30,00		LAD. DIR.:	LOTE 12
LAD. ESQ.:	31,26		LAD. ESQ.:	AGROPECUARIA TONINI
LOTE:	12	ÁREA DO LOTE	OBS.:	
FRENTE:	10,00	300,00 m ²	FRENTE:	RUA Y
FUNDO:	10,00	CHANF.:	FUNDO:	LOTE 08 e 07
LAD. DIR.:	30,00		LAD. DIR.:	LOTE 13
LAD. ESQ.:	30,00		LAD. ESQ.:	LOTE 11
LOTE:	13	ÁREA DO LOTE	OBS.:	
FRENTE:	10,00	300,00 m ²	FRENTE:	RUA Y
FUNDO:	10,00	CHANF.:	FUNDO:	LOTE 06 e 07
LAD. DIR.:	30,00		LAD. DIR.:	LOTE 01,02 e 03
LAD. ESQ.:	30,00		LAD. ESQ.:	LOTE 12

Praça Ulysses Guimarães; nº 37; Bairro José Aparecido - CEP: 75.550-000 - Inaciolândia-Goiás.

CNPJ: 26.923.755/0001-51 (64) 3435-1555

www.inaciolandia.go.gov.br | administracao@inaciolandia.go.gov.br



Prefeitura Municipal

INACIOLÂNDIA -GO

OBS: ÁREA TOTAL DESMEMBRADA27.725,00m².
TOTAL EM TERRENOS 71 ÁREA.....18.449,85m².
TOTAL EM ARRUAMENTO ÁREA9.275,15m².


Inaciolândia – Estado de Goiás, 30 de agosto de 2.023.

Art. 2º – Este Decreto entrará em vigor na data de sua publicação, revogadas as disposições em contrário.

REGISTRE-SE, PUBLIQUE-SE E CUMPRA-SE.

Gabinete do Prefeito Municipal de Inaciolândia, Estado de Goiás,
em 30 de agosto de 2.023.


CLAUDIO HENRIQUE CAIXETA
(Prefeito Municipal)


FERNANDO SILVESTRE DE OLIVEIRA
(Sec. Mun. de Adm. ,RH, Previdência, Agropecuária)

Certifico que a presente Portaria foi publicada no PLACAR de avisos da Prefeitura de Inaciolândia em 30/08/2023.

FERNANDO SILVESTRE DE OLIVEIRA
(Sec. Mun. de Administração)
Portaria nº 0908/2022

MEMORIAL
DESCRITIVO DO CONJUNTO HABITACIONAL
SOLIDARIEDADE

PROPRIETARIO:

ESTADO DE GOIAS - CNPJ 01.409.580/0001-38

INTERESSADO:

ESTADO DE GOIAS - CNPJ 01.409.580/0001-38

LOCALIZAÇÃO:

CONJUNTO HABITACIONAL SOLIDARIEDADE - EM INACIOLÂNDIA-GOIAS.

A AREA DESMEMBRADA UMA AREA DE 27.725,00 M2. COM as seguintes características e confrontações atuais.

HISTORICO:

Fica Desmembrado a área maior de 27.725,00m2 DESM. QUADRA 01 DO LOTE 01 AO 24

DESM. QUADRA 02 DO LOTE 01 AO 24, DESM. QUADRA 03 DO LOTE 01 AO 10
DESM. QUADRA 04 DO LOTE 01 AO 13, TOTAL DE TERRENOS 71 AREA
TOTAL 18.449,85 M2.

OBS: O RESTANTE DA AREA FOI DESMEMBRADAS EM ARRUAMENTO
CONFORME MAPA

COMPOSTA DAS RUA - C , RUA D, RUA E, RUA F e RUA Y
AREA TOTAL DE ARRUAMENTO..... 9.275,15M2.

**Conforme Com as seguintes dimensões e Confrontações em SUA
FORMA ATUAL.**



MEMORIAL DESCRITIVO

CONJUNTO HABITACIONAL SOLIDARIEDADE
 INACIOLÂNDIA-GOIÁS
 ESTADO DE GOIAS
 JULHO DE 2023

QUADRA: 01

DIMENSÕES LINEARES			LIMITES E CONFRONTAÇÕES	
LOTE:	01	ÁREA DO LOTE	OBS.:	
FRENTE:	10,00	250,00 m ²	FRENTE:	RUA C
FUNDO:	10,00	CHANF.:	FUNDO:	LOTE 07
LAD. DIR.:	25,00		LAD. DIR.:	LOTE 02
LAD. ESQ.:	25,00		LAD. ESQ.:	RUA E
LOTE:	02	ÁREA DO LOTE	OBS.:	
FRENTE:	10,00	250,00 m ²	FRENTE:	RUA C
FUNDO:	10,00	CHANF.:	FUNDO:	LOTE 07
LAD. DIR.:	25,00		LAD. DIR.:	LOTE 03
LAD. ESQ.:	25,00		LAD. ESQ.:	LOTE 01
LOTE:	03	ÁREA DO LOTE	OBS.:	
FRENTE:	10,00	250,00 m ²	FRENTE:	RUA C
FUNDO:	10,00	CHANF.:	FUNDO:	LOTE 06 e 07
LAD. DIR.:	25,00		LAD. DIR.:	LOTE 04
LAD. ESQ.:	25,00		LAD. ESQ.:	LOTE 02
LOTE:	04	ÁREA DO LOTE	OBS.:	
FRENTE:	10,00	250,00 m ²	FRENTE:	RUA C
FUNDO:	10,00	CHANF.:	FUNDO:	LOTE 06
LAD. DIR.:	25,00		LAD. DIR.:	LOTE 05
LAD. ESQ.:	25,00		LAD. ESQ.:	LOTE 04
LOTE:	05	ÁREA DO LOTE	OBS.:	
FRENTE:	10,00	250,00 m ²	FRENTE:	RUA C
FUNDO:	10,00	CHANF.:	FUNDO:	LOTE 06
LAD. DIR.:	25,00		LAD. DIR.:	RUA F
LAD. ESQ.:	25,00		LAD. ESQ.:	LOTE 04
LOTE:	06	ÁREA DO LOTE	OBS.:	
FRENTE:	10,00	250,00 m ²	FRENTE:	RUA F
FUNDO:	10,00	CHANF.:	FUNDO:	LOTE 07
LAD. DIR.:	25,00		LAD. DIR.:	LOTE 08
LAD. ESQ.:	25,00		LAD. ESQ.:	LOTE 03, 04 E 05
LOTE:	07	ÁREA DO LOTE	OBS.:	
FRENTE:	10,00	250,00 m ²	FRENTE:	RUA E
FUNDO:	10,00	CHANF.:	FUNDO:	LOTE 06
LAD. DIR.:	25,00		LAD. DIR.:	LOTE 01,02 E 03
LAD. ESQ.:	25,00		LAD. ESQ.:	LOTE 09
LOTE:	08	ÁREA DO LOTE	OBS.:	
FRENTE:	10,00	250,00 m ²	FRENTE:	RUA F
FUNDO:	10,00	CHANF.:	FUNDO:	LOTE 09
LAD. DIR.:	25,00		LAD. DIR.:	LOTE 10
LAD. ESQ.:	25,00		LAD. ESQ.:	LOTE 06
LOTE:	09	ÁREA DO LOTE	OBS.:	
FRENTE:	10,00	250,00 m ²	FRENTE:	RUA E

FUNDO:	10,00	CHANF.:	FUNDO:	LOTE 08
LAD. DIR.:	25,00		LAD. DIR.:	LOTE 07
LAD. ESQ.:	25,00		LAD. ESQ.:	LOTE 11
LOTE:	10	ÁREA DO LOTE	OBS.:	
FRENTE:	10,00	250,00 m ²	FRENTE:	RUA F
FUNDO:	10,00	CHANF.:	FUNDO:	LOTE 11
LAD. DIR.:	25,00		LAD. DIR.:	LOTE 12
LAD. ESQ.:	25,00		LAD. ESQ.:	LOTE 10
LOTE:	11	ÁREA DO LOTE	OBS.:	
FRENTE:	10,00	250,00 m ²	FRENTE:	RUA E
FUNDO:	10,00	CHANF.:	FUNDO:	LOTE 10
LAD. DIR.:	25,00		LAD. DIR.:	LOTE 09
LAD. ESQ.:	25,00		LAD. ESQ.:	LOTE 13
LOTE:	12	ÁREA DO LOTE	OBS.:	
FRENTE:	10,00	250,00 m ²	FRENTE:	RUA F
FUNDO:	10,00	CHANF.:	FUNDO:	LOTE 13
LAD. DIR.:	25,00		LAD. DIR.:	LOTE 14
LAD. ESQ.:	25,00		LAD. ESQ.:	LOTE 10
LOTE:	13	ÁREA DO LOTE	OBS.:	
FRENTE:	10,00	250,00 m ²	FRENTE:	RUA E
FUNDO:	10,00	CHANF.:	FUNDO:	LOTE 12
LAD. DIR.:	25,00		LAD. DIR.:	LOTE 11
LAD. ESQ.:	25,00		LAD. ESQ.:	LOTE 15
LOTE:	14	ÁREA DO LOTE	OBS.:	
FRENTE:	10,00	250,00 m ²	FRENTE:	RUA F
FUNDO:	10,00	CHANF.:	FUNDO:	LOTE 15
LAD. DIR.:	25,00		LAD. DIR.:	LOTE 16
LAD. ESQ.:	25,00		LAD. ESQ.:	LOTE 12
LOTE:	15	ÁREA DO LOTE	OBS.:	
FRENTE:	10,00	250,00 m ²	FRENTE:	RUA E
FUNDO:	10,00	CHANF.:	FUNDO:	LOTE 14
LAD. DIR.:	25,00		LAD. DIR.:	LOTE 13
LAD. ESQ.:	25,00		LAD. ESQ.:	LOTE 17
LOTE:	16	ÁREA DO LOTE	OBS.:	
FRENTE:	10,00	250,00 m ²	FRENTE:	RUA F
FUNDO:	10,00	CHANF.:	FUNDO:	LOTE 17
LAD. DIR.:	25,00		LAD. DIR.:	LOTE 18
LAD. ESQ.:	25,00		LAD. ESQ.:	LOTE 16
LOTE:	17	ÁREA DO LOTE	OBS.:	
FRENTE:	10,00	250,00 m ²	FRENTE:	RUA E
FUNDO:	10,00	CHANF.:	FUNDO:	LOTE 16
LAD. DIR.:	25,00		LAD. DIR.:	LOTE 15
LAD. ESQ.:	25,00		LAD. ESQ.:	LOTE 19
LOTE:	18	ÁREA DO LOTE	OBS.:	
FRENTE:	10,00	250,00 m ²	FRENTE:	RUA F
FUNDO:	10,00	CHANF.:	FUNDO:	LOTE 19
LAD. DIR.:	25,00		LAD. DIR.:	LOTE 20,21 E 22
LAD. ESQ.:	25,00		LAD. ESQ.:	LOTE 16
LOTE:	19	ÁREA DO LOTE	OBS.:	
FRENTE:	10,00	250,00 m ²	FRENTE:	RUA E

FUNDO:	10,00	CHANF.:	FUNDO:	LOTE 18
LAD. DIR.:	25,00		LAD. DIR.:	LOTE 17
LAD. ESQ.:	25,00		LAD. ESQ.:	LOTE 22,23 E 24
LOTE:	20	ÁREA DO LOTE	OBS.:	
FRENTE:	10,00	268,65 m ²	FRENTE:	AVENIDA 13
FUNDO:	10,00	CHANF.:	FUNDO:	LOTE 18
LAD. DIR.:	26,75		LAD. DIR.:	LOTE 21
LAD. ESQ.:	26,98		LAD. ESQ.:	RUA F
LOTE:	21	ÁREA DO LOTE	OBS.:	
FRENTE:	10,00	266,35 m ²	FRENTE:	AVENIDA 13
FUNDO:	10,00	CHANF.:	FUNDO:	LOTE 18
LAD. DIR.:	26,52		LAD. DIR.:	LOTE 22
LAD. ESQ.:	26,75		LAD. ESQ.:	LOTE 20
LOTE:	22	ÁREA DO LOTE	OBS.:	
FRENTE:	10,00	264,05 m ²	FRENTE:	AVENIDA 13
FUNDO:	10,00	CHANF.:	FUNDO:	LOTE 18 E 19
LAD. DIR.:	26,29		LAD. DIR.:	LOTE 23
LAD. ESQ.:	26,52		LAD. ESQ.:	LOTE 21
LOTE:	23	ÁREA DO LOTE	OBS.:	
FRENTE:	10,00	261,75 m ²	FRENTE:	AVENIDA 13
FUNDO:	10,00	CHANF.:	FUNDO:	LOTE 19
LAD. DIR.:	26,06		LAD. DIR.:	LOTE 24
LAD. ESQ.:	26,29		LAD. ESQ.:	LOTE 22
LOTE:	24	ÁREA DO LOTE	OBS.:	
FRENTE:	10,01	259,45 m ²	FRENTE:	AVENIDA 13
FUNDO:	10,00	CHANF.:	FUNDO:	LOTE 19
LAD. DIR.:	25,83		LAD. DIR.:	RUA E
LAD. ESQ.:	26,06		LAD. ESQ.:	LOTE 23

MEMORIAL DESCRITIVO

CONJUNTO HABITACIONAL SOLIDARIEDADE
INACIOLÂNDIA-GOIÁS
ESTADO DE GOIAS
JULHO DE 2023

QUADRA:		02		
DIMENSÕES LINEARES			LIMITES E CONFRONTAÇÕES	
LOTE:	01	ÁREA DO LOTE	OBS.:	
FRENTE:	10,00	250,00 m ²	FRENTE:	RUA C
FUNDO:	10,00	CHANF.:	FUNDO:	LOTE 07
LAD. DIR.:	25,00		LAD. DIR.:	LOTE 02
LAD. ESQ.:	25,00		LAD. ESQ.:	RUA D
LOTE:	02	ÁREA DO LOTE	OBS.:	
FRENTE:	10,00	250,00 m ²	FRENTE:	RUA C
FUNDO:	10,00	CHANF.:	FUNDO:	LOTE 07
LAD. DIR.:	25,00		LAD. DIR.:	LOTE 03
LAD. ESQ.:	25,00		LAD. ESQ.:	LOTE 01
LOTE:	03	ÁREA DO LOTE	OBS.:	

FRENTE:	10,00	250,00 m ²	FRENTE:	RUA C
FUNDO:	10,00	CHANF.:	FUNDO:	LOTE 06 e 07
LAD. DIR.:	25,00		LAD. DIR.:	LOTE 04
LAD. ESQ.:	25,00		LAD. ESQ.:	LOTE 02
LOTE:	04	ÁREA DO LOTE	OBS.:	
FRENTE:	10,00	250,00 m ²	FRENTE:	RUA C
FUNDO:	10,00	CHANF.:	FUNDO:	LOTE 06
LAD. DIR.:	25,00		LAD. DIR.:	LOTE 05
LAD. ESQ.:	25,00		LAD. ESQ.:	LOTE 04
LOTE:	05	ÁREA DO LOTE	OBS.:	
FRENTE:	10,00	250,00 m ²	FRENTE:	RUA C
FUNDO:	10,00	CHANF.:	FUNDO:	LOTE 06
LAD. DIR.:	25,00		LAD. DIR.:	RUA F
LAD. ESQ.:	25,00		LAD. ESQ.:	LOTE 04
LOTE:	06	ÁREA DO LOTE	OBS.:	
FRENTE:	10,00	250,00 m ²	FRENTE:	RUA E
FUNDO:	10,00	CHANF.:	FUNDO:	LOTE 07
LAD. DIR.:	25,00		LAD. DIR.:	LOTE 08
LAD. ESQ.:	25,00		LAD. ESQ.:	LOTE 03, 04 E 05
LOTE:	07	ÁREA DO LOTE	OBS.:	
FRENTE:	10,00	250,00 m ²	FRENTE:	RUA D
FUNDO:	10,00	CHANF.:	FUNDO:	LOTE 06
LAD. DIR.:	25,00		LAD. DIR.:	LOTE 01,02 E 03
LAD. ESQ.:	25,00		LAD. ESQ.:	LOTE 09
LOTE:	08	ÁREA DO LOTE	OBS.:	
FRENTE:	10,00	250,00 m ²	FRENTE:	RUA E
FUNDO:	10,00	CHANF.:	FUNDO:	LOTE 09
LAD. DIR.:	25,00		LAD. DIR.:	LOTE 10
LAD. ESQ.:	25,00		LAD. ESQ.:	LOTE 06
LOTE:	09	ÁREA DO LOTE	OBS.:	
FRENTE:	10,00	250,00 m ²	FRENTE:	RUA D
FUNDO:	10,00	CHANF.:	FUNDO:	LOTE 08
LAD. DIR.:	25,00		LAD. DIR.:	LOTE 07
LAD. ESQ.:	25,00		LAD. ESQ.:	LOTE 11
LOTE:	10	ÁREA DO LOTE	OBS.:	
FRENTE:	10,00	250,00 m ²	FRENTE:	RUA E
FUNDO:	10,00	CHANF.:	FUNDO:	LOTE 11
LAD. DIR.:	25,00		LAD. DIR.:	LOTE 12
LAD. ESQ.:	25,00		LAD. ESQ.:	LOTE 10
LOTE:	11	ÁREA DO LOTE	OBS.:	
FRENTE:	10,00	250,00 m ²	FRENTE:	RUA D
FUNDO:	10,00	CHANF.:	FUNDO:	LOTE 10
LAD. DIR.:	25,00		LAD. DIR.:	LOTE 09
LAD. ESQ.:	25,00		LAD. ESQ.:	LOTE 13
LOTE:	12	ÁREA DO LOTE	OBS.:	
FRENTE:	10,00	250,00 m ²	FRENTE:	RUA E
FUNDO:	10,00	CHANF.:	FUNDO:	LOTE 13
LAD. DIR.:	25,00		LAD. DIR.:	LOTE 14
LAD. ESQ.:	25,00		LAD. ESQ.:	LOTE 10

LOTE:	13	ÁREA DO LOTE	OBS.:
FRENTE:	10,00	250,00 m ²	FRENTE: RUA D
FUNDO:	10,00	CHANF.:	FUNDO: LOTE 12
LAD. DIR.:	25,00		LAD. DIR.: LOTE 11
LAD. ESQ.:	25,00		LAD. ESQ.: LOTE 15
LOTE:	14	ÁREA DO LOTE	OBS.:
FRENTE:	10,00	250,00 m ²	FRENTE: RUA E
FUNDO:	10,00	CHANF.:	FUNDO: LOTE 15
LAD. DIR.:	25,00		LAD. DIR.: LOTE 16
LAD. ESQ.:	25,00		LAD. ESQ.: LOTE 12
LOTE:	15	ÁREA DO LOTE	OBS.:
FRENTE:	10,00	250,00 m ²	FRENTE: RUA D
FUNDO:	10,00	CHANF.:	FUNDO: LOTE 14
LAD. DIR.:	25,00		LAD. DIR.: LOTE 13
LAD. ESQ.:	25,00		LAD. ESQ.: LOTE 17
LOTE:	16	ÁREA DO LOTE	OBS.:
FRENTE:	10,00	250,00 m ²	FRENTE: RUA E
FUNDO:	10,00	CHANF.:	FUNDO: LOTE 17
LAD. DIR.:	25,00		LAD. DIR.: LOTE 18
LAD. ESQ.:	25,00		LAD. ESQ.: LOTE 16
LOTE:	17	ÁREA DO LOTE	OBS.:
FRENTE:	10,00	250,00 m ²	FRENTE: RUA D
FUNDO:	10,00	CHANF.:	FUNDO: LOTE 16
LAD. DIR.:	25,00		LAD. DIR.: LOTE 15
LAD. ESQ.:	25,00		LAD. ESQ.: LOTE 19
LOTE:	18	ÁREA DO LOTE	OBS.:
FRENTE:	10,00	250,00 m ²	FRENTE: RUA E
FUNDO:	10,00	CHANF.:	FUNDO: LOTE 19
LAD. DIR.:	25,00		LAD. DIR.: LOTE 20,21 E 22
LAD. ESQ.:	25,00		LAD. ESQ.: LOTE 16
LOTE:	19	ÁREA DO LOTE	OBS.:
FRENTE:	10,00	250,00 m ²	FRENTE: RUA D
FUNDO:	10,00	CHANF.:	FUNDO: LOTE 18
LAD. DIR.:	25,00		LAD. DIR.: LOTE 17
LAD. ESQ.:	25,00		LAD. ESQ.: LOTE 22,23 E 24
LOTE:	20	ÁREA DO LOTE	OBS.:
FRENTE:	10,00	254,35 m ²	FRENTE: AVENIDA 13
FUNDO:	10,00	CHANF.:	FUNDO: LOTE 18
LAD. DIR.:	25,32		LAD. DIR.: LOTE 21
LAD. ESQ.:	25,55		LAD. ESQ.: RUA E
LOTE:	21	ÁREA DO LOTE	OBS.:
FRENTE:	10,00	252,09 m ²	FRENTE: AVENIDA 13
FUNDO:	10,00	CHANF.:	FUNDO: LOTE 18
LAD. DIR.:	25,09		LAD. DIR.: LOTE 22
LAD. ESQ.:	26,32		LAD. ESQ.: LOTE 20
LOTE:	22	ÁREA DO LOTE	OBS.:
FRENTE:	10,00	249,75 m ²	FRENTE: AVENIDA 13
FUNDO:	10,00	CHANF.:	FUNDO: LOTE 18 E 19
LAD. DIR.:	24,86		LAD. DIR.: LOTE 23

LAD. ESQ.:	25,09		LAD. ESQ.:	LOTE 21
LOTE:	23	ÁREA DO LOTE	OBS.:	
FRENTE:	10,00	247,45 m ²	FRENTE:	AVENIDA 13
FUNDO:	10,00	CHANF.:	FUNDO:	LOTE 19
LAD. DIR.:	24,63		LAD. DIR.:	LOTE 24
LAD. ESQ.:	224,86		LAD. ESQ.:	LOTE 22
LOTE:	24	ÁREA DO LOTE	OBS.:	
FRENTE:	10,01	245,15 m ²	FRENTE:	AVENIDA 13
FUNDO:	10,00	CHANF.:	FUNDO:	LOTE 19
LAD. DIR.:	24,40		LAD. DIR.:	RUA D
LAD. ESQ.:	24,63		LAD. ESQ.:	LOTE 23

MEMORIAL DESCRITIVO

CONJUNTO HABITACIONAL SOLIDARIEDADE
INACIOLÂNDIA-GOIÁS
ESTADO DE GOIAS
JULHO DE 2023

QUADRA: 03

DIMENSÕES LINEARES			LIMITES E CONFRONTAÇÕES	
LOTE:	01	ÁREA DO LOTE	OBS.:	
FRENTE:	10,00	250,00 m ²	FRENTE:	RUA D
FUNDO:	10,00	CHANF.:	FUNDO:	LOTE 07
LAD. DIR.:	25,00		LAD. DIR.:	LOTE 02
LAD. ESQ.:	25,00		LAD. ESQ.:	RUA C
LOTE:	02	ÁREA DO LOTE	OBS.:	
FRENTE:	10,00	250,00 m ²	FRENTE:	RUA D
FUNDO:	10,00	CHANF.:	FUNDO:	LOTE 07
LAD. DIR.:	25,00		LAD. DIR.:	LOTE 03
LAD. ESQ.:	25,00		LAD. ESQ.:	LOTE 1
LOTE:	03	ÁREA DO LOTE	OBS.:	
FRENTE:	10,00	250,00 m ²	FRENTE:	RUA D
FUNDO:	10,00	CHANF.:	FUNDO:	LOTE 06 e 07
LAD. DIR.:	25,00		LAD. DIR.:	LOTE 04
LAD. ESQ.:	25,00		LAD. ESQ.:	LOTE 02
LOTE:	04	ÁREA DO LOTE	OBS.:	
FRENTE:	10,00	250,00 m ²	FRENTE:	RUA D
FUNDO:	10,00	CHANF.:	FUNDO:	LOTE 06
LAD. DIR.:	25,00		LAD. DIR.:	LOTE 05
LAD. ESQ.:	25,00		LAD. ESQ.:	LOTE 03
LOTE:	05	ÁREA DO LOTE	OBS.:	
FRENTE:	10,00	250,00 m ²	FRENTE:	RUA D
FUNDO:	10,00	CHANF.:	FUNDO:	LOTE 06
LAD. DIR.:	25,00		LAD. DIR.:	RUA Y
LAD. ESQ.:	25,00		LAD. ESQ.:	LOTE 04
LOTE:	6	ÁREA DO LOTE	OBS.:	
FRENTE:	10,00	250,00 m ²	FRENTE:	RUA Y
FUNDO:	10,00	CHANF.:	FUNDO:	LOTE 07

LAD. DIR.:	25,00		LAD. DIR.:	RUA 08
LAD. ESQ.:	25,00		LAD. ESQ.:	LOTE 03,04 e 05
LOTE:	7	ÁREA DO LOTE	OBS.:	
FRENTE:	10,00	250,00 m ²	FRENTE:	RUA C
FUNDO:	10,00	CHANF.:	FUNDO:	LOTE 06
LAD. DIR.:	25,00		LAD. DIR.:	LOTE 01,02 e 03
LAD. ESQ.:	25,00		LAD. ESQ.:	LOTE 09
LOTE:	8	ÁREA DO LOTE	OBS.:	
FRENTE:	10,00	250,00 m ²	FRENTE:	RUA Y
FUNDO:	10,00	CHANF.:	FUNDO:	LOTE 09
LAD. DIR.:	25,00		LAD. DIR.:	LOTE 10
LAD. ESQ.:	25,00		LAD. ESQ.:	LOTE 06
LOTE:	9	ÁREA DO LOTE	OBS.:	
FRENTE:	7,61	282,00 m ²	FRENTE:	RUA C
FUNDO:	24,95	CHANF.:	FUNDO:	LOTE 08 e 10
LAD. DIR.:	25,00		LAD. DIR.:	LOTE 07
LAD. ESQ.:	26,05		LAD. ESQ.:	AGROPECUARIA TONINI
LOTE:	10	ÁREA DO LOTE	OBS.:	
FRENTE:	12,28	215,25 m ²	FRENTE:	RUA Y
FUNDO:	4,95	CHANF.:	FUNDO:	LOTE 09
LAD. DIR.:	26,05		LAD. DIR.:	AGROPECUARIA TONINI
LAD. ESQ.:	25,00		LAD. ESQ.:	LOTE 08

MEMORIAL DESCRITIVO

CONJUNTO HABITACIONAL SOLIDARIEDADE
INACIOLÂNDIA-GOIÁS
ESTADO DE GOIAS
JULHO DE 2023

QUADRA: 04

DIMENSÕES LINEARES			LIMITES E CONFRONTAÇÕES	
LOTE:	01	ÁREA DO LOTE	OBS.:	
FRENTE:	10,00	250,00 m ²	FRENTE:	RUA D
FUNDO:	10,00	CHANF.:	FUNDO:	LOTE 13
LAD. DIR.:	25,00		LAD. DIR.:	LOTE 02
LAD. ESQ.:	25,00		LAD. ESQ.:	RUA Y
LOTE:	02	ÁREA DO LOTE	OBS.:	
FRENTE:	10,00	250,00 m ²	FRENTE:	RUA D
FUNDO:	10,00	CHANF.:	FUNDO:	LOTE 13
LAD. DIR.:	25,00		LAD. DIR.:	LOTE 03
LAD. ESQ.:	25,00		LAD. ESQ.:	LOTE 01
LOTE:	03	ÁREA DO LOTE	OBS.:	
FRENTE:	10,00	250,00 m ²	FRENTE:	RUA D
FUNDO:	10,00	CHANF.:	FUNDO:	LOTE 13
LAD. DIR.:	25,00		LAD. DIR.:	LOTE 04,05 e 06
LAD. ESQ.:	25,00		LAD. ESQ.:	LOTE 02
LOTE:	04	ÁREA DO LOTE	OBS.:	
FRENTE:	10,00	270,05 m ²	FRENTE:	AVENIDA 13


FUNDO:	10,00	CHANF.:	FUNDO:	LOTE 03
LAD. DIR.:	26,89		LAD. DIR.:	LOTE 05
LAD. ESQ.:	27,12		LAD. ESQ.:	RUA D
LOTE:	05	ÁREA DO LOTE	OBS.:	
FRENTE:	10,00	267,75 m ²	FRENTE:	AVENIDA 13
FUNDO:	10,00	CHANF.:	FUNDO:	LOTE 03
LAD. DIR.:	26,66		LAD. DIR.:	LOTE 06
LAD. ESQ.:	26,89		LAD. ESQ.:	LOTE 04
LOTE:	06	ÁREA DO LOTE	OBS.:	
FRENTE:	10,00	265,45 m ²	FRENTE:	AVENIDA 13
FUNDO:	10,00	CHANF.:	FUNDO:	LOTE 03 e 13
LAD. DIR.:	26,43		LAD. DIR.:	LOTE 07
LAD. ESQ.:	26,66		LAD. ESQ.:	LOTE 05
LOTE:	07	ÁREA DO LOTE	OBS.:	
FRENTE:	10,00	263,15 m ²	FRENTE:	AVENIDA 13
FUNDO:	10,00	CHANF.:	FUNDO:	LOTE 12 e 13
LAD. DIR.:	26,20		LAD. DIR.:	LOTE 08
LAD. ESQ.:	26,43		LAD. ESQ.:	LOTE 06
LOTE:	08	ÁREA DO LOTE	OBS.:	
FRENTE:	10,00	260,85 m ²	FRENTE:	AVENIDA 13
FUNDO:	10,00	CHANF.:	FUNDO:	LOTE 11 e 12
LAD. DIR.:	25,97		LAD. DIR.:	LOTE 09
LAD. ESQ.:	26,20		LAD. ESQ.:	LOTE 07
LOTE:	09	ÁREA DO LOTE	OBS.:	
FRENTE:	10,00	258,55 m ²	FRENTE:	AVENIDA 13
FUNDO:	10,00	CHANF.:	FUNDO:	LOTE 11
LAD. DIR.:	25,74		LAD. DIR.:	LOTE 10
LAD. ESQ.:	25,97		LAD. ESQ.:	LOTE 08
LOTE:	10	ÁREA DO LOTE	OBS.:	
FRENTE:	17,08	341,53 m ²	FRENTE:	AVENIDA 13
FUNDO:	9,60	CHANF.:	FUNDO:	LOTE 11
LAD. DIR.:	26,43		LAD. DIR.:	AGROPECUARIA TONINI
LAD. ESQ.:	25,74		LAD. ESQ.:	LOTE 09
LOTE:	11	ÁREA DO LOTE	OBS.:	
FRENTE:	15,80	606,00 m ²	FRENTE:	RUA Y
FUNDO:	24,60	CHANF.:	FUNDO:	LOTE 09 e 10
LAD. DIR.:	30,00		LAD. DIR.:	LOTE 12
LAD. ESQ.:	31,26		LAD. ESQ.:	AGROPECUARIA TONINI
LOTE:	12	ÁREA DO LOTE	OBS.:	
FRENTE:	10,00	300,00 m ²	FRENTE:	RUA Y
FUNDO:	10,00	CHANF.:	FUNDO:	LOTE 08 e 07
LAD. DIR.:	30,00		LAD. DIR.:	LOTE 13
LAD. ESQ.:	30,00		LAD. ESQ.:	LOTE 11
LOTE:	13	ÁREA DO LOTE	OBS.:	
FRENTE:	10,00	300,00 m ²	FRENTE:	RUA Y
FUNDO:	10,00	CHANF.:	FUNDO:	LOTE 06 e 07
LAD. DIR.:	30,00		LAD. DIR.:	LOTE 01,02 e 03
LAD. ESQ.:	30,00		LAD. ESQ.:	LOTE 12

OBS: AREA TOTAL DESMEMBRADAS27.725,00M2.

TOTAL EM TERRENOS 71 AREA..... 18.449,85M2.
TOTAL EM ARRUAMENTO AREA 9.275,15M2.

Observações :
A Plantana anexa é parte integrante deste memorial descritivo.


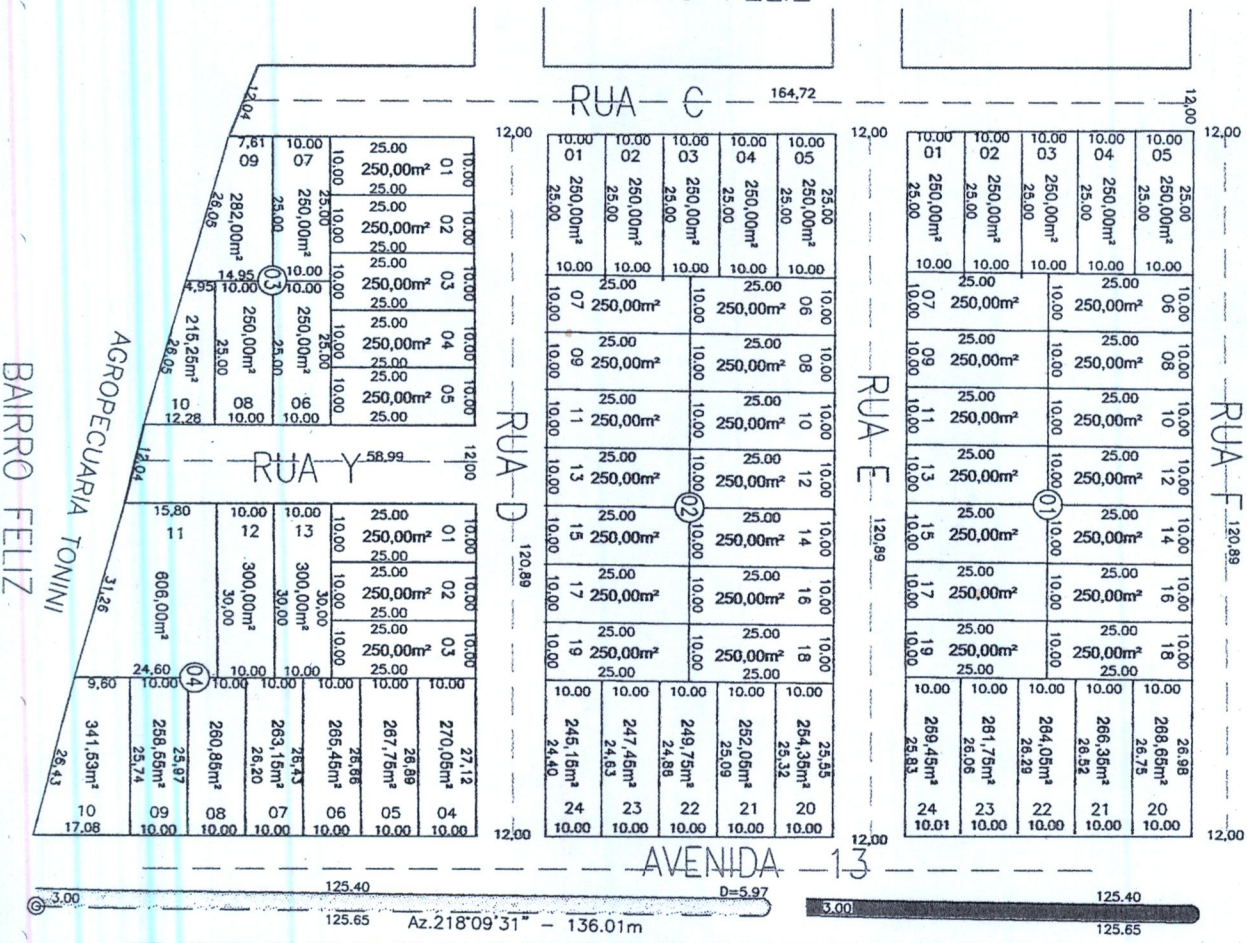
INACIOLANDIA – ESTADO DE GOIAS, 20 DE JULHO DE 2023.



AILTON BATISTA DE SOUZA
CFT 1017369763TD/GO
Nº TRT2302804177



BAIRRO FELIZ



SEÇÃO TOPOGRÁFICA, CADASTRAL - RUA
E RELEVANTES

REGULARIZAÇÃO CONJUNTO HABITACIONAL SOLIDARIEDADE

PROPRIETÁRIO:

ESTADO DE GOIÁS CNPJ: 01.400.580/0001-38

LOCALIZAÇÃO E ÁREA DO DESMEMBRAMENTO

A-ÁREA TOTAL.....27,725,00M2

DESM. QUADRA 01 DO LOTE 01 AO 24

DESM. QUADRA 02 DO LOTE 01 AO 24

DESM. QUADRA 03 DO LOTE 01 AO 10

DESM. QUADRA 04 DO LOTE 01 AO 13

TOTAL DE TERRENOS 71 ÁREA TOTAL 18.449,85 M2.

Obs: O RESTANTE DA ÁREA FOI DESMEMBRADAS EM ARRUAMENTO CONFORME MAPA

COMPOSTA DAS RUAS - C, RUA D, RUA E, RUA F e RUA Y

ÁREA TOTAL DE ARRUAMENTO..... 9.275,15M2.

LEVANTAMENTO PLANIALTIMÉTRICO

TOPOGRÁFICO

CONTEÚDO:	DATA:	MUNICÍPIO:
ESCALA:	ABRIL/2023	INACIOLÂNDIA-GO
1/1000		

APROVAÇÃO:

RESP. TÉCNICO:

Ailton Botata de Souza

Ailton Botata de Souza
CFT 1017369763 TD/GO
N.º TRT 2302804177

BAIRRO FELIZ

AGROPECUÁRIA TONINI



Termo de Responsabilidade Técnica - TRT
Lei nº 13.639, de 26 de MARÇO de 2018

CRT 01

TRT OBRA / SERVIÇO
Nº CFT2302804177

Conselho Regional dos Técnicos Industriais 01

INICIAL

1. Responsável Técnico(a)

AILTON BATISTA DE SOUZA

Título profissional: **TÉCNICO EM AGRIMENSURA**

Registro: 45779210144

2. Contratante

Contratante: **Município de Inaciolandia**

CPF/CNPJ: 26.923.755/0001-51

Logradouro: **PRAÇA Ulisses Guimarães**

Nº: 37

Complemento:

Bairro: **Jose Inacio**

Cidade: **INACIOLÂNDIA**

UF: **GO**

CEP: 75550000

País: **Brasil**

Telefone:

Email:

Contrato: **Não especificado**

Celebrado em: **09/08/2023**

Valor: **R\$ 20.000,00**

Tipo de contratante: **PESSOA JURIDICA DE DIREITO PUBLICO**

Ação Institucional: **NENHUM**

3. Dados da Obra/Serviço

Logradouro: **PRAÇA Ulisses Guimarães**

Nº: 37

Complemento:

Bairro: **Jose Inacio**

Cidade: **INACIOLÂNDIA**

UF: **GO**

CEP: 75550000

Telefone:

Email:

Coordenadas Geográficas: **Latitude: -18.488449 Longitude: -49.990249**

Data de Início: **09/08/2023**

Previsão de término: **31/12/2023**

Finalidade: **Cadastral**

Proprietário(a): **Município de Inaciolandia**

CPF/CNPJ: 26.923.755/0001-51

4. Atividade Técnica

1 - DIRETA

54 - LEVANTAMENTO CADASTRAL > CFT -> OBRAS E SERVIÇOS - AGRIMENSURA -> MEDIÇÃO DE TERRA -> LEVANTAMENTO TOPOGRÁFICO -> #3104 - DESMEMBRAMENTO

Quantidade

Unidade

27,725

m²

54 - LEVANTAMENTO CADASTRAL > CFT -> OBRAS E SERVIÇOS - AGRIMENSURA -> #3160 - MEMORIAL DESCRITIVO

27,725

m²

Após a conclusão das atividades técnicas o profissional deverá proceder a baixa deste TRT

5. Observações

Medição para desmembramento de lotes perímetro urbano.

6. Valor

Valor do TRT: **R\$ 60,13**

Pago em: **09/08/2023**

Boleto: **8231605656**

7. Assinaturas

Declaro serem verdadeiras as informações acima

Ailton Batista de Souza

Responsável Técnico: **AILTON BATISTA DE SOUZA**
 CPF: 457.792.101-44

Contratante: **Município de Inaciolandia**
 CNPJ: 26.923.755/0001-51

Documento assinado eletronicamente por meio do SINCETI do Técnico Industrial AILTON BATISTA DE SOUZA com registro 45779210144 na data e hora: 14/08/2023 14:28:22 e IP: 8.242.60.68, com o uso de login e senha. A autenticidade desse TRT pode ser verificada no endereço <https://corporativo.sinceti.net.br/publico/> com a chave: 700VP

